



ДЕПУТАТ
АРХАНГЕЛЬСКОГО ОБЛАСТНОГО СОБРАНИЯ ДЕПУТАТОВ
седьмого созыва

ЧЕСНОКОВ ИГОРЬ АЛЕКСАНДРОВИЧ

В.И. Ленина пл., 1, г. Архангельск, 163000, тел.: (8182) 28-62-76, факс: (8182) 20-03-43, e-mail: Chesnokov@aosd.ru, http://www.aosd.ru

от _____ № _____
на № пз7/778 от 22.04.2022

Председателю
Архангельского областного
Собрания депутатов

Прокопьевой Е.В.

Уважаемая Екатерина Владимировна!

В соответствии со статьей 19 областного закона от 19 сентября 2001 года № 62-8-ОЗ «О порядке разработки, принятия и вступления в силу законов Архангельской области» направляю проект областного закона № пз7/778 «Об описании границ территорий Коношского муниципального района Архангельской области и вновь образованных в его составе муниципальных образований» (далее – законопроект), принятый Архангельским областным Собранием депутатов в первом чтении 25 мая 2022 года.

Прошу включить законопроект в повестку дня очередной сессии Архангельского областного Собрания депутатов седьмого созыва для его рассмотрения и принятия.

Докладчиком по данному законопроекту прошу определить председателя комитета Архангельского областного Собрания депутатов по законодательству и вопросам местного самоуправления Чеснокова Игоря Александровича.

Приложение:

- 1) текст законопроекта;
- 2) проект постановления Архангельского областного Собрания депутатов о принятии областного закона;
- 3) правовое и редакционное заключения правового управления аппарата Архангельского областного Собрания депутатов;
- 4) заключение комитета Архангельского областного Собрания депутатов по законодательству и вопросам местного самоуправления.

И.А. Чесноков

Архангельское областное
Собрание депутатов
« 20 » 06 2022
Вх. № пз7/778/22м
451

АРХАНГЕЛЬСКАЯ ОБЛАСТЬ

ОБЛАСТНОЙ ЗАКОН

Об описании границ территорий Коношского муниципального района Архангельской области и вновь образованных в его составе муниципальных образований

Статья 1.

Утвердить прилагаемые планы границ территорий следующих муниципальных образований Архангельской области:

Коношский муниципальный район Архангельской области – согласно приложению № 1 к настоящему закону;

городское поселение «Коношское» Коношского муниципального района Архангельской области (далее также в приложениях к настоящему закону – муниципальное образование «Коношское») согласно приложению № 2 к настоящему закону;

сельское поселение «Волошское» Коношского муниципального района Архангельской области (далее также в приложениях к настоящему закону – муниципальное образование «Волошское») согласно приложению № 3 к настоящему закону;

сельское поселение «Вохтомское» Коношского муниципального района Архангельской области (далее также в приложениях к настоящему закону – муниципальное образование «Вохтомское») согласно приложению № 4 к настоящему закону;

сельское поселение «Ерцевское» Коношского муниципального района Архангельской области (далее также в приложениях к настоящему закону – муниципальное образование «Ерцевское») согласно приложению № 5 к настоящему закону;

сельское поселение «Климовское» Коношского муниципального района Архангельской области (далее также в приложениях к настоящему закону – муниципальное образование «Климовское») согласно приложению № 6 к настоящему закону;

сельское поселение «Мирный» Коношского муниципального района Архангельской области (далее также в приложениях к настоящему закону – муниципальное образование «Мирный») согласно приложению № 7 к настоящему закону;

сельское поселение «Подюжское» Коношского муниципального района Архангельской области (далее также в приложениях к настоящему

закону – муниципальное образование «Подюжское») согласно приложению № 8 к настоящему закону;

сельское поселение «Тавреньгское» Коношского муниципального района Архангельской области (далее также в приложениях к настоящему закону – муниципальное образование «Тавреньгское») согласно приложению № 9 к настоящему закону.

Статья 2.

Утвердить описание границ территорий Коношского муниципального района Архангельской области и вновь образованных в его составе муниципальных образований согласно приложению № 10 к настоящему закону.

Статья 3.

Признать утратившим силу областной закон от 26 апреля 2006 года № 160-10-ОЗ «Об описании границ территорий муниципального образования «Коношский муниципальный район» и вновь образованных в его составе муниципальных образований» («Ведомости Архангельского областного Собрания депутатов», 2006, № 10).

Статья 4.

Настоящий закон вступает в силу со дня его официального опубликования.

Губернатор
Архангельской области

А.В. Цыбульский

г. Архангельск

**План границ территории
Коношского муниципального района
Архангельской области**

Приложение № 1
к областному закону

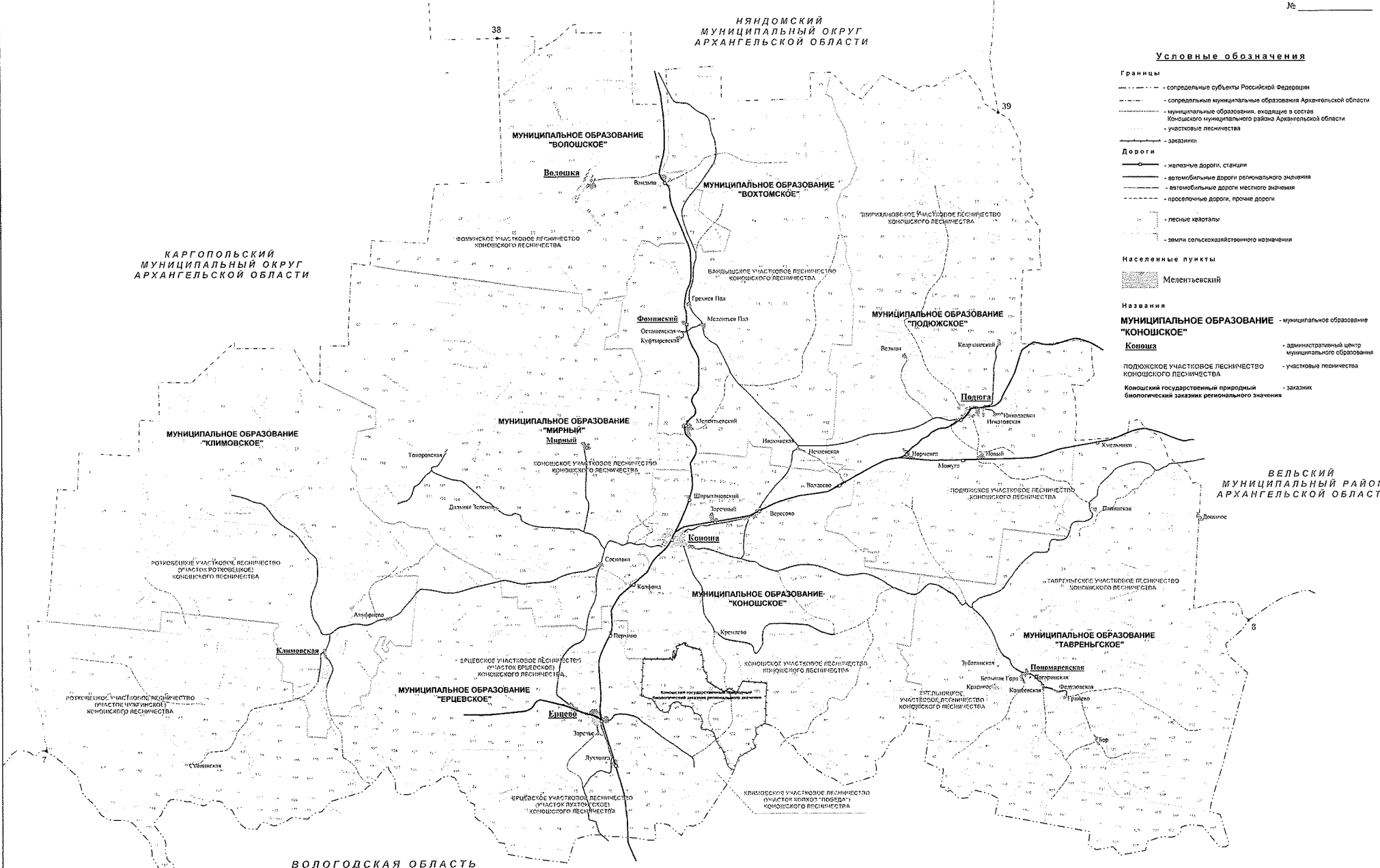
от _____ 2022 года

№ _____

НЯНДОМСКИЙ
МУНИЦИПАЛЬНЫЙ ОКРУГ
АРХАНГЕЛЬСКОЙ ОБЛАСТИ

Условные обозначения

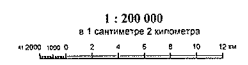
- Границы**
- - - - - сопредельные субъекты Российской Федерации
 - - - - - сопредельные муниципальные образования Архангельской области
 - - - - - муниципальные образования, входящие в состав Коношского муниципального района Архангельской области
 - - - - - участки лесничества
 - - - - - заказники
- Дороги**
- железные дороги, станции
 - автомобильные дороги регионального значения
 - автомобильные дороги местного значения
 - проселочные дороги, прочие дороги
- лесные кварталы**
- земли сельскохозяйственного назначения
- Населенные пункты**
- Мелентьевский
- Названия**
- МУНИЦИПАЛЬНОЕ ОБРАЗОВАНИЕ "КОНОШКОЕ"**
- Коноша - административный центр муниципального образования
 - Подюжское участковое лесничество Коношского лесничества - участковые лесничества
 - Коношский государственный природный биологический заказник регионального значения - заказник



КАРГОПОЛЬСКИЙ
МУНИЦИПАЛЬНЫЙ ОКРУГ
АРХАНГЕЛЬСКОЙ ОБЛАСТИ

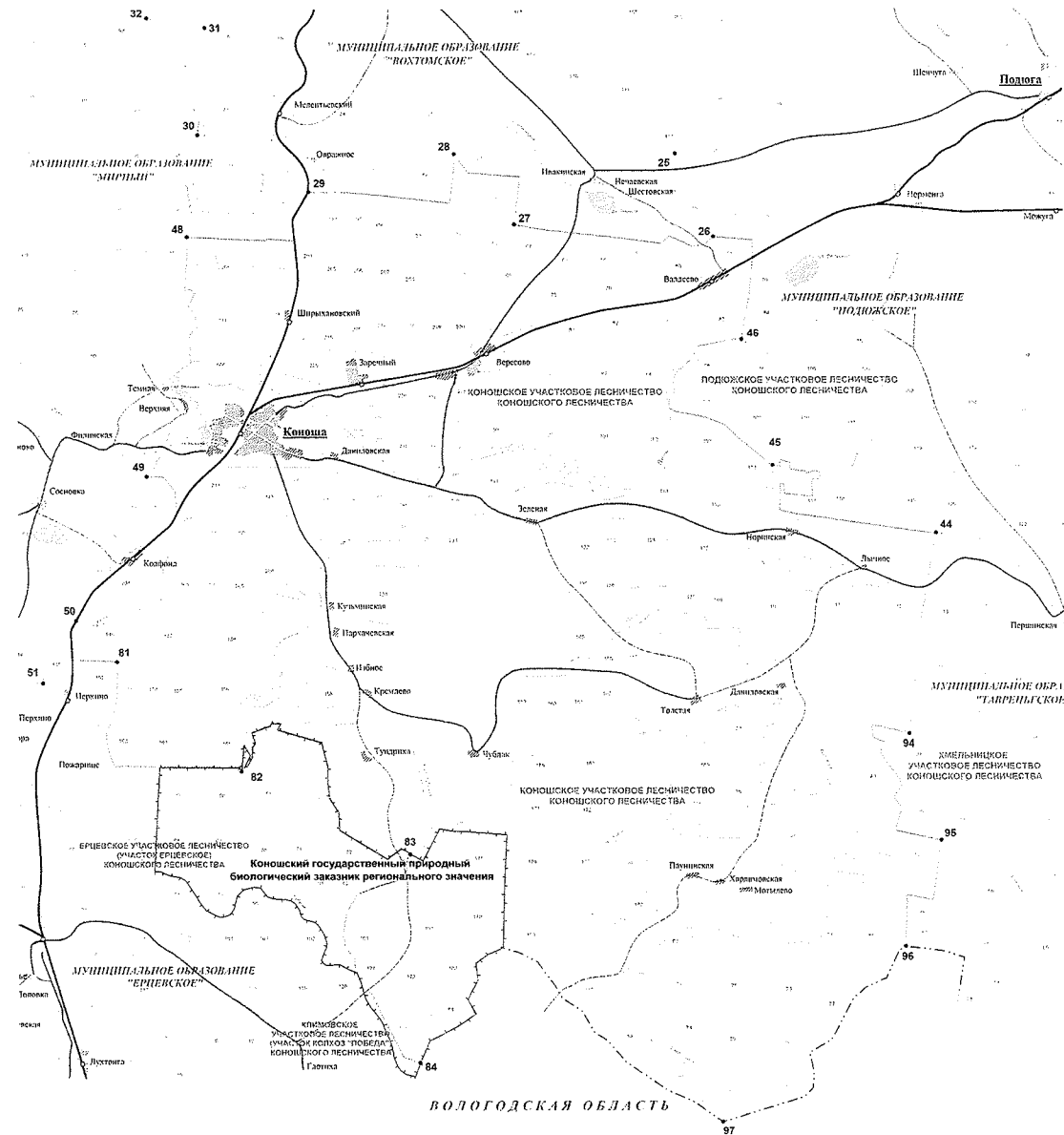
ВЕЛЬСКИЙ
МУНИЦИПАЛЬНЫЙ РАЙОН
АРХАНГЕЛЬСКОЙ ОБЛАСТИ

ВОЛОГОДСКАЯ ОБЛАСТЬ



**План границ территории
городского поселения "Коношское"
Коношского муниципального района
Архангельской области**

Приложение № 2
к областному закону
от _____ 2022 года
№ _____

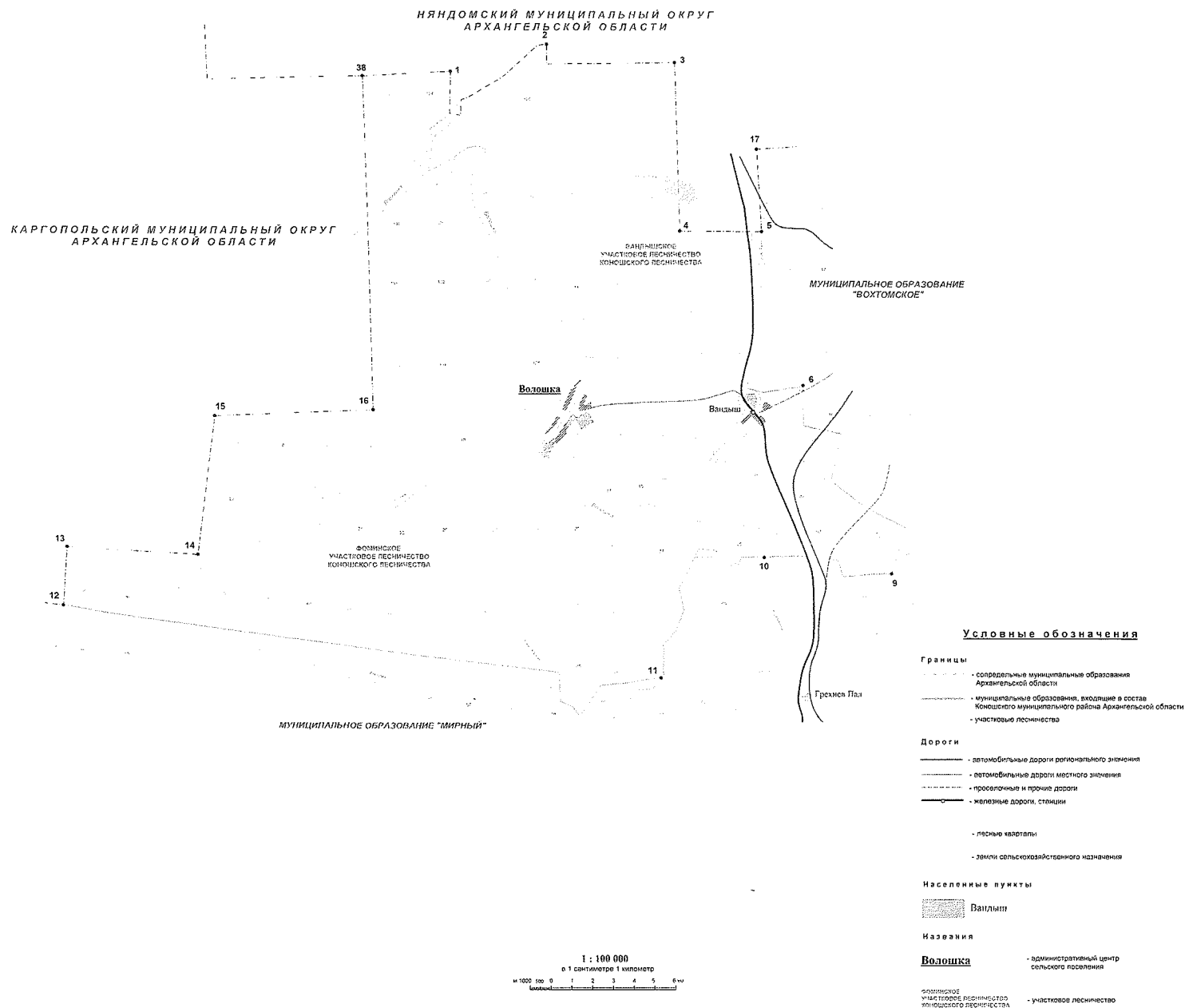


- Условные обозначения**
- Границы**
- - - - - сопредельные субъекты Российской Федерации
 - - - - - муниципальные образования, входящие в состав Коношского муниципального района Архангельской области
 - - - - - участки лесничества
 - - - - - заказники
- Дороги**
- железная дорога, станции
 - автомобильные дороги регионального значения
 - автомобильные дороги местного значения
 - проселочные дороги, прочие дороги
 - лесные кварталы
 - земли сельскохозяйственного назначения
- Населенные пункты**
- Кремлев
- Названия**
- Коноша - административный центр городского поселения
 - Коношское участковое лесничество Коношского лесничества - участковое лесничество
 - Коношский государственный природный биологический заказник регионального значения - заказник

1 : 100 000
в 1 сантиметре 1 километр
0 1 2 3 4 5 6 км

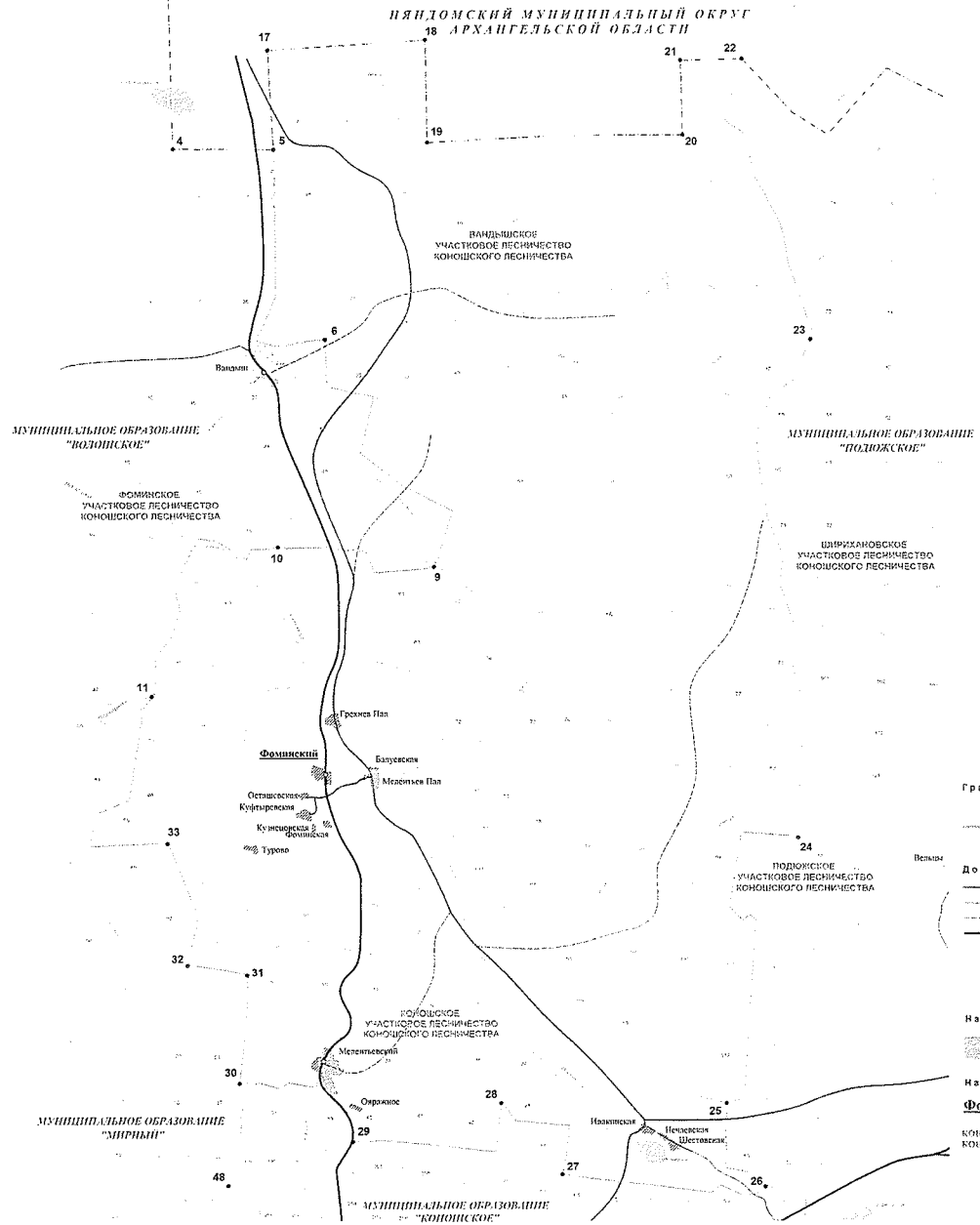
**План границ территории
сельского поселения "Волошское"
Коношского муниципального района
Архангельской области**

Приложение № 3
к областному закону
от _____ 2022 года
№ _____



**План границ территории
сельского поселения "Вохтомское"
Коношского муниципального района
Архангельской области**

Приложение № 4
к областному закону
от _____ 2022 года
№ _____



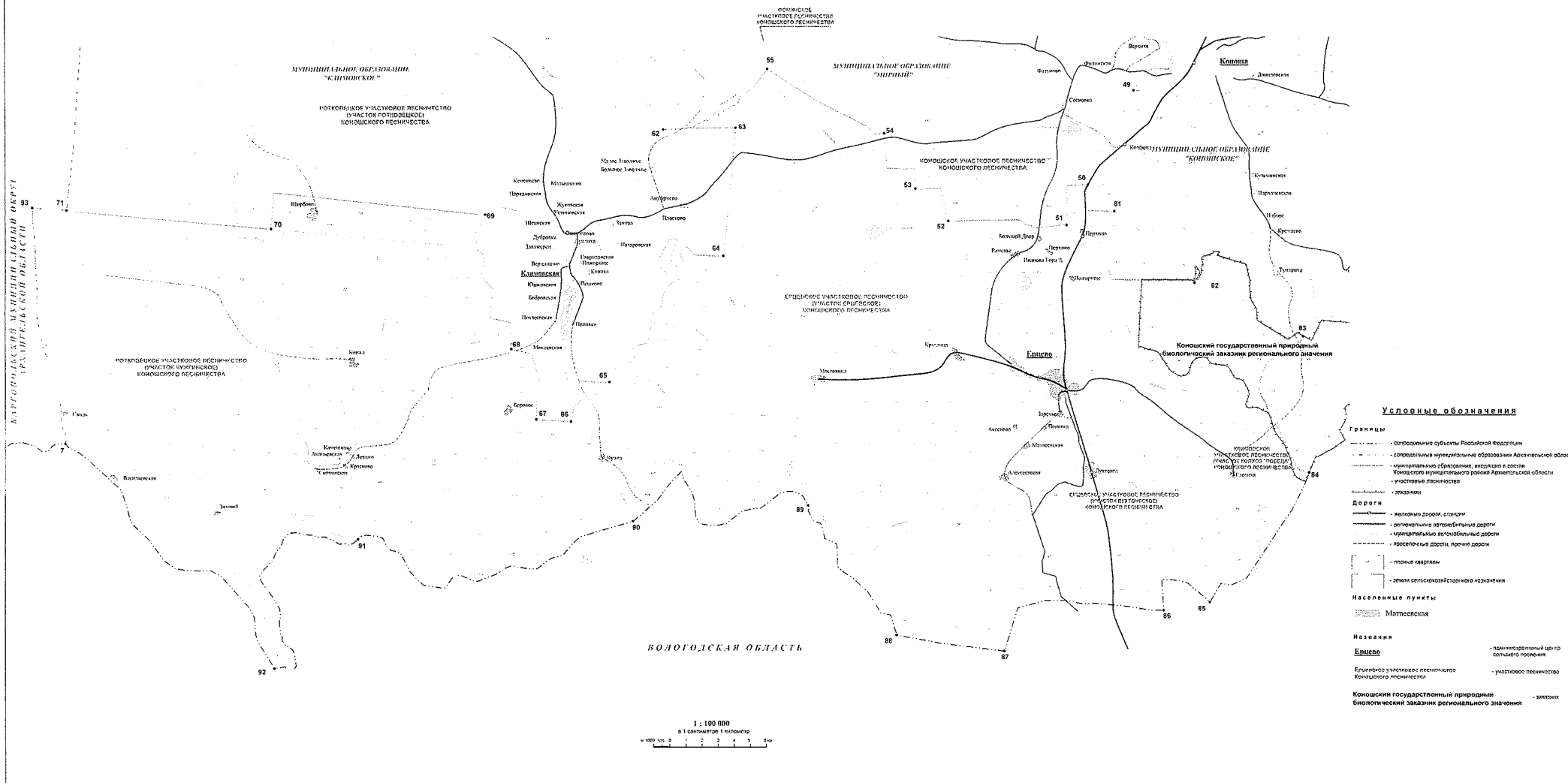
Условные обозначения

- Границы**
- сопредельные муниципальные образования Архангельской области
 - муниципальные образования, входящие в состав Коношского муниципального района Архангельской области
 - участки лесничества
- Дороги**
- автомобильные дороги регионального значения
 - автомобильные дороги местного значения
 - проселочные дороги, прочие дороги
 - железные дороги, станции
 - лесные кварталы
 - земли сельскохозяйственного назначения
- Населенные пункты**
- Осташевская
- Названия**
- Фоминский** - административный центр сельского поселения
 - КОНОШКОЕ УЧАСТКОВОЕ ЛЕСНИЧЕСТВО КОНОШКОГО ЛЕСНИЧЕСТВА - участковое лесничество

1 : 100 000
в 1 сантиметре 1 километр

**План границ территории
сельского поселения "Ерцовское"
Коношского муниципального района
Архангельской области**

Приложение № 5
к областному закону
от _____ 2022 года
№ _____

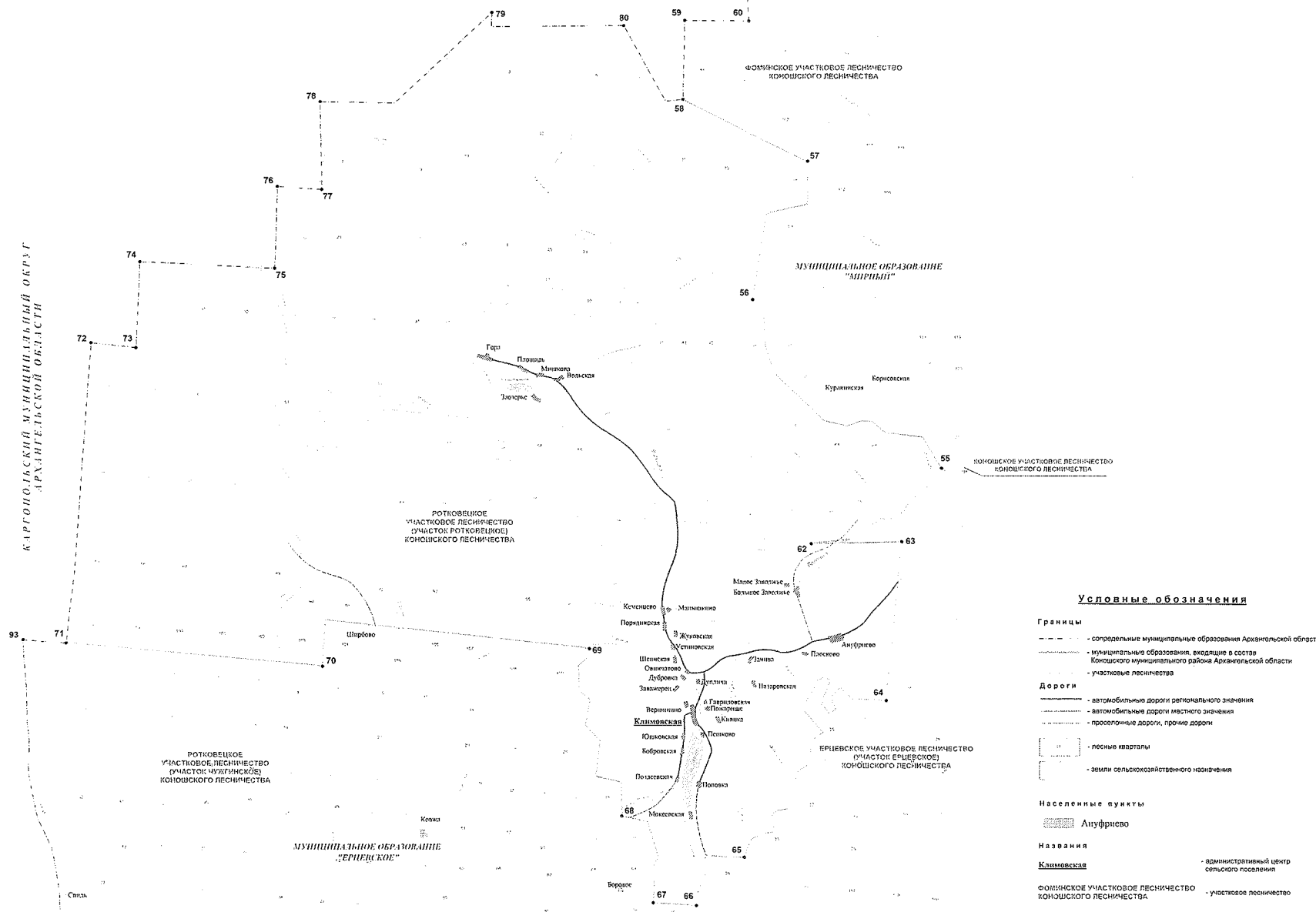


**План границ территории
сельского поселения "Климовское"
Коношского муниципального района
Архангельской области**

Приложение № 6
к областному закону


от _____ 2022 года

№ _____



Условные обозначения

- Границы**
- - - - - границы муниципальных образований Архангельской области
 - - - - - границы муниципальных образований, входящие в состав Коношского муниципального района Архангельской области
 - - - - - границы участков лесничеств
- Дороги**
- - - - - автомобильные дороги регионального значения
 - - - - - автомобильные дороги местного значения
 - - - - - проселочные дороги, прочие дороги
- Населенные пункты**
- - - - - лесные кварталы
 - - - - - земли сельскохозяйственного назначения
- Населенные пункты**
- - - - - Анufричево
- Названия**
- - - - - Климовская - административный центр сельского поселения
 - - - - - Фоминское участковое лесничество Коношского лесничества - участковое лесничество Коношского лесничества



**План границ территории
сельского поселения "Подюжское"
Коношского муниципального района
Архангельской области**

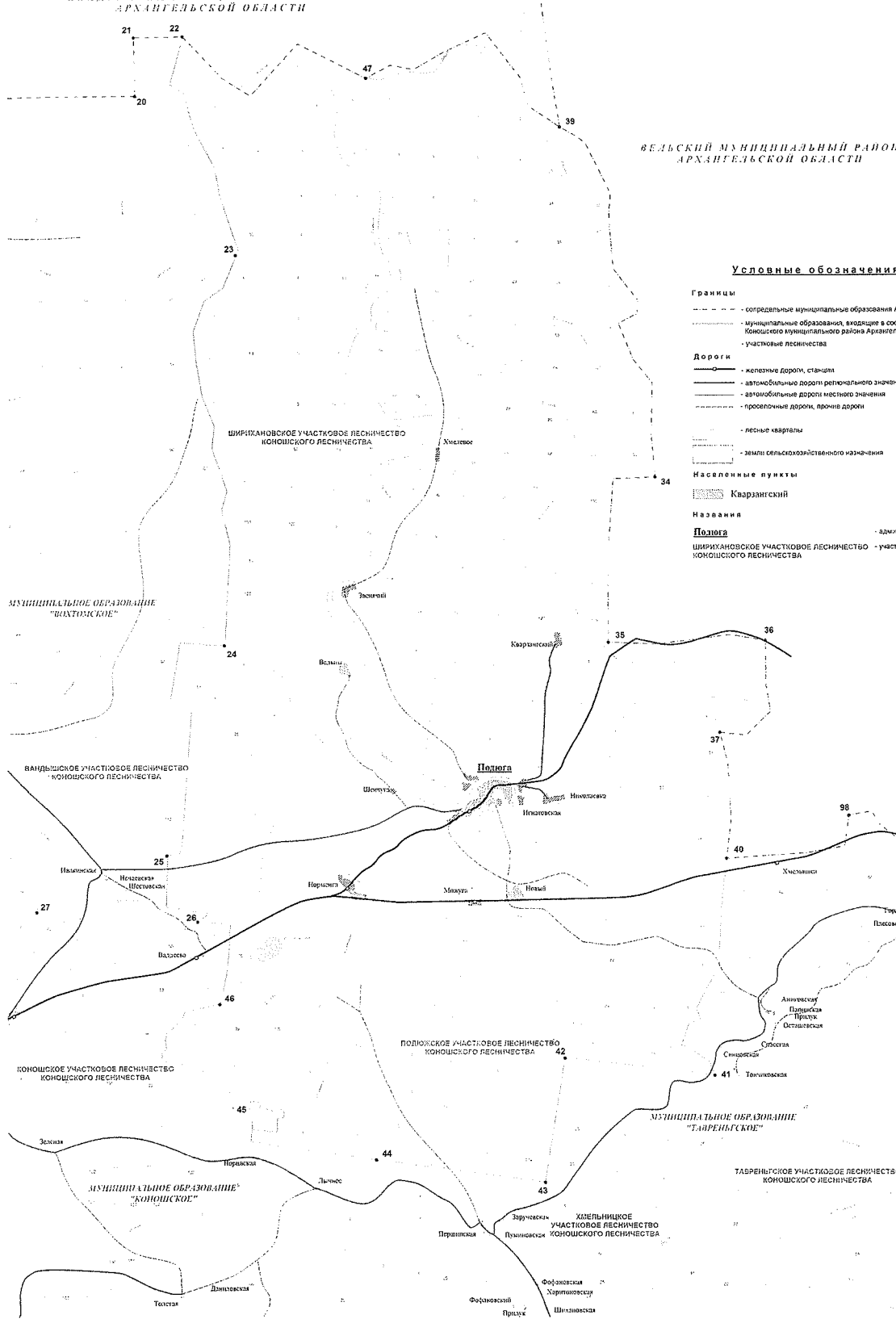
Приложение № 8
к областному закону

от _____ 2022 года

№ _____

ИНДОМСКИЙ МУНИЦИПАЛЬНЫЙ ОКРУГ
АРХАНГЕЛЬСКОЙ ОБЛАСТИ

ВЕЛЬСКИЙ МУНИЦИПАЛЬНЫЙ РАЙОН
АРХАНГЕЛЬСКОЙ ОБЛАСТИ



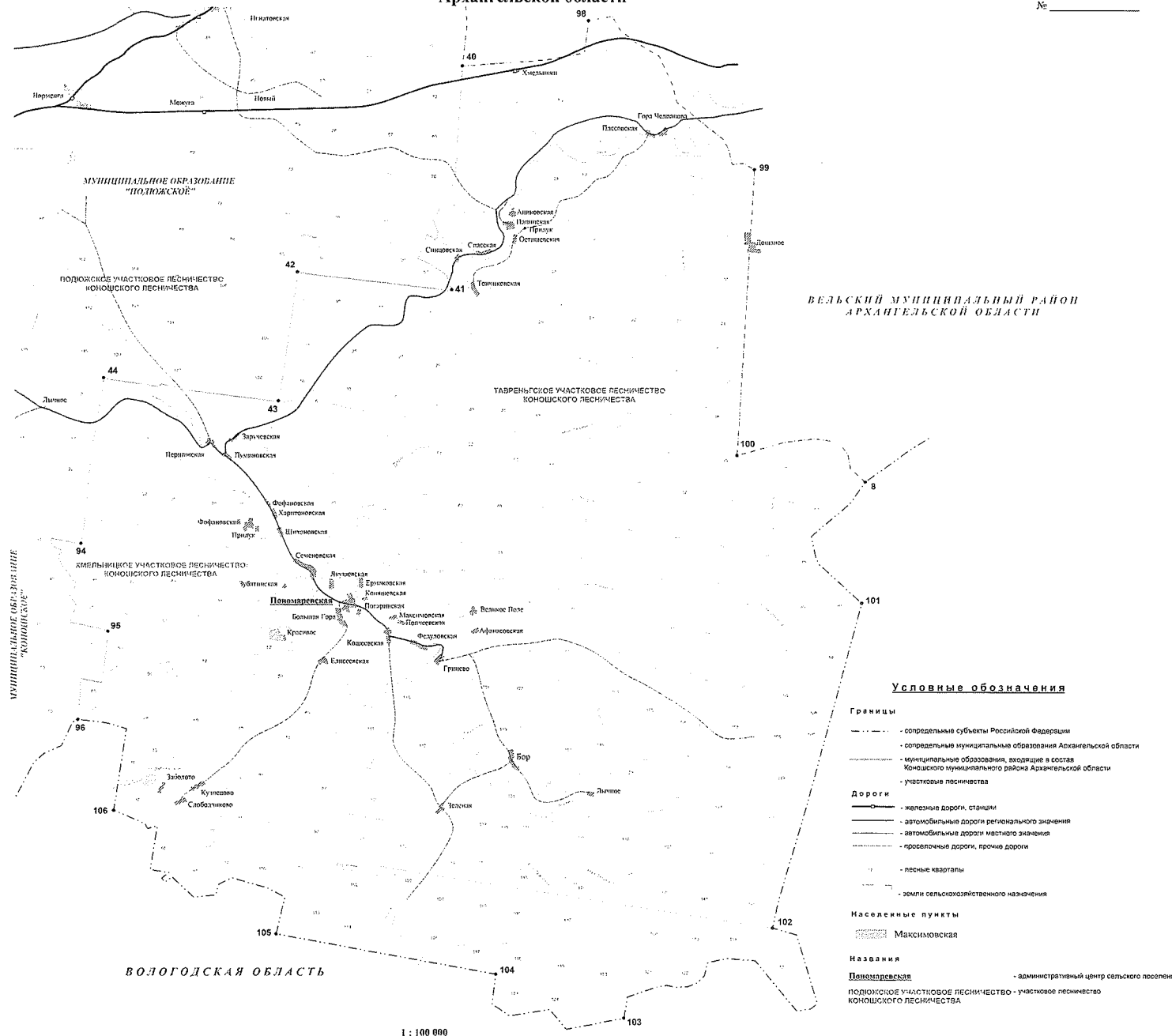
Условные обозначения

- Границы**
- - - - - определяющие муниципальные образования Архангельской области
 - - - - - муниципальные образования, входящие в состав Коношского муниципального района Архангельской области
 - - - - - участковые лесничества
- Дороги**
- железные дороги, станции
 - - - - - автомобильные дороги регионального значения
 - - - - - автомобильные дороги местного значения
 - - - - - проселочные дороги, прочие дороги
- Земельные участки**
- - - - - лесные кварталы
 - - - - - земли сельскохозяйственного назначения
- Населенные пункты**
- Кварантский
- Названия**
- - - - - административный центр сельского поселения
 - - - - - ШИРИХАНОВСКОЕ УЧАСТКОВОЕ ЛЕСНИЧЕСТВО - участковое лесничество КОНОШСКОГО ЛЕСНИЧЕСТВА

1 : 100 000
в 1 сантиметре 1 километр
0 1 2 3 4 5 6 км

**План границ территории
сельского поселения "Тавреньгское"
Коношского муниципального района
Архангельской области**

Приложение № 9
к областному закону
от _____ 2022 года
№ _____



Условные обозначения

- Границы**
- - - - - сопредельные субъекты Российской Федерации
 - - - - - сопредельные муниципальные образования Архангельской области
 - - - - - муниципальные образования, входящие в состав Коношского муниципального района Архангельской области
 - - - - - участки лесничества
- Дороги**
- железные дороги, станции
 - автомобильные дороги регионального значения
 - автомобильные дороги местного значения
 - проселочные дороги, прочие дороги
- лесные кварталы
- земли сельскохозяйственного назначения
- Населенные пункты**
- Максимовская
- Названия**
- Пономаревская** - административный центр сельского поселения
 - ПОЛОЖСКОЕ УЧАСТКОВОЕ ЛЕСНИЧЕСТВО - участковое лесничество КОНОШСКОГО ЛЕСНИЧЕСТВА

1 : 100 000
в 1 сантиметре 1 километр
0 1 2 3 4 5 6 км

ОПИСАНИЕ

границ территорий Коношского муниципального района Архангельской области и вновь образованных в его составе муниципальных образований

1. Описание границ территории Коношского муниципального района Архангельской области

Граница Коношского муниципального района Архангельской области начинается от узловой точки № 7 в соответствии со схемой расположения кадастровых районов, утвержденной приказом комитета по земельным ресурсам и землеустройству Архангельской области от 1 августа 2001 года № 37.

Точка № 7 находится на стыке Каргопольского кадастрового района, Коношского кадастрового района, Вологодской области и является крайней юго-западной точкой квартала № 88 Ротковецкого участкового лесничества (участок Чужгинское) Коношского лесничества.

От точки № 7 линия границы идет по ломаной линии в северо-западном направлении по западной границе квартала № 88, по землям сельскохозяйственного назначения, по западной границе кварталов № 56, 41, 26, 13, 1 Ротковецкого участкового лесничества (участок Чужгинское) Коношского лесничества на протяжении 14,9 км; по прямой линии в юго-восточном направлении по северной границе квартала № 1 Ротковецкого участкового лесничества (участок Чужгинское) Коношского лесничества на протяжении 2,1 км; по прямой линии в северо-восточном направлении по западной границе кварталов № 98, 85, 66, 47 Ротковецкого участкового лесничества (участок Ротковецкое) Коношского лесничества на протяжении 14,9 км; по прямой линии в юго-восточном направлении по северной границе квартала № 47 Ротковецкого участкового лесничества (участок Ротковецкое) Коношского лесничества на протяжении 2,2 км; по прямой линии в северном направлении по западной границе квартала № 30 Ротковецкого участкового лесничества (участок Ротковецкое) Коношского лесничества на протяжении 4,2 км; по прямой линии в юго-восточном направлении по северной границе кварталов № 30, 31, 32 Ротковецкого участкового лесничества (участок Ротковецкое) Коношского лесничества, пересекая реку Ковжа, на протяжении 6,7 км; по прямой линии в северном направлении по западной границе квартала

№ 19 Ротковецкого участкового лесничества (участок Ротковецкое) Коношского лесничества, пересекая реку Мурга, на протяжении 4 км; по прямой линии в восточном направлении по северной границе квартала № 19 Ротковецкого участкового лесничества (участок Ротковецкое) Коношского лесничества, пересекая реку Мурга, на протяжении 2,2 км; по прямой линии в северном направлении по западной границе квартала № 7 Ротковецкого участкового лесничества (участок Ротковецкое) Коношского лесничества, пересекая реку Мурга, на протяжении 4,4 км; по ломаной линии в восточном, северо-восточном направлении по северной границе кварталов № 7, 8, 1, 2 Ротковецкого участкового лесничества (участок Ротковецкое) Коношского лесничества на протяжении 10,3 км; по ломаной линии в южном, восточном направлении по восточной границе квартала № 2, по северной границе кварталов № 3 – 6 Ротковецкого участкового лесничества (участок Ротковецкое) Коношского лесничества на протяжении 7,3 км; по ломаной линии в юго-восточном, восточном направлении по северо-восточной границе квартала № 6, по северной границе квартала № 15 Ротковецкого участкового лесничества (участок Ротковецкое) Коношского лесничества на протяжении 5,3 км; по прямой линии в северном направлении по западной границе квартала № 81 Фоминского участкового лесничества Коношского лесничества, пересекая реку Вадья-Вадьянская, на протяжении 3,9 км; по прямой линии в восточном направлении по северной границе кварталов № 81, 82 Фоминского участкового лесничества Коношского лесничества на протяжении 3,3 км; по ломаной линии в северном направлении по западной границе кварталов № 62, 48 Фоминского участкового лесничества Коношского лесничества на протяжении 9,1 км; по прямой линии в юго-восточном направлении по северной границе квартала № 48 Фоминского участкового лесничества Коношского лесничества на протяжении 2,1 км; по прямой линии в северном направлении по западной границе квартала № 35 Фоминского участкового лесничества Коношского лесничества на протяжении 2,8 км; по прямой линии в юго-восточном направлении по северной границе кварталов № 35, 36, 37 Фоминского участкового лесничества Коношского лесничества на протяжении 6,2 км; по прямой линии в северо-восточном направлении по западной границе кварталов № 21, 5 Фоминского участкового лесничества Коношского лесничества на протяжении 6,6 км; по прямой линии в северо-восточном направлении по северной границе кварталов № 5 – 8 Фоминского участкового лесничества Коношского лесничества на протяжении 7,5 км; по прямой линии в северном направлении по западной границе кварталов № 135, 131, 127 Фоминского участкового лесничества Коношского лесничества, по землям сельскохозяйственного назначения, по западной границе квартала № 123 Фоминского участкового лесничества Коношского лесничества, пересекая реку Волошка, на протяжении 15,9 км до точки № 38. Точка № 38 является узловой в соответствии со схемой расположения кадастровых районов, утвержденной приказом комитета по земельным ресурсам и землеустройству Архангельской области от 1 августа 2001 года № 37, находится на стыке

Каргопольского кадастрового района, Няндомского кадастрового района, Коношского кадастрового района и является крайней северо-западной точкой квартала № 123 Фоминского участкового лесничества Коношского лесничества.

От точки № 38 линия границы идет по прямой линии в восточном направлении по северной границе кварталов № 123, 124 Фоминского участкового лесничества Коношского лесничества на протяжении 4,2 км; по ломаной линии в южном, юго-восточном, северо-восточном, восточном направлении по восточной границе квартала № 124 Фоминского участкового лесничества Коношского лесничества, по землям сельскохозяйственного назначения, пересекая реку Нименьга, по северной границе кварталов № 125, 126 Фоминского участкового лесничества Коношского лесничества на протяжении 6,7 км; по ломаной линии в южном, восточном направлении по восточной границе квартала № 126 Фоминского участкового лесничества Коношского лесничества, по северной границе кварталов № 1, 2, 3 Вандышского участкового лесничества Коношского лесничества на протяжении 7 км; по прямой линии в южном направлении по восточной границе кварталов № 3, 6 Вандышского участкового лесничества Коношского лесничества, пересекая озеро Полохинское, на протяжении 8 км; по прямой линии в восточном направлении по северной границе кварталов № 14, 15 Вандышского участкового лесничества Коношского лесничества, пересекая железную дорогу Москва – Архангельск, реку Авженга, на протяжении 3,9 км; по прямой линии в северном направлении по западной границе квартала № 7 Вандышского участкового лесничества Коношского лесничества, пересекая реку Авженга, автомобильную дорогу общего пользования регионального значения Коноша – Няндомы с идентификационным номером 11ОПРЗ11К-281, на протяжении 3,9 км; по прямой линии в северо-восточном направлении по северной границе кварталов № 7, 8, 9 Вандышского участкового лесничества Коношского лесничества на протяжении 6,2 км; по прямой линии в южном направлении по восточной границе квартала № 9 Вандышского участкового лесничества Коношского лесничества, пересекая реку Авженга, на протяжении 4 км; по прямой линии в северо-восточном направлении по северной границе кварталов № 19 – 23 Вандышского участкового лесничества Коношского лесничества, пересекая реку Авженга, на протяжении 10 км; по прямой линии в северном направлении по западной границе квартала № 10 Вандышского участкового лесничества Коношского лесничества на протяжении 2,9 км; по прямой линии в восточном направлении по северной границе квартала № 10 Вандышского участкового лесничества Коношского лесничества на протяжении 2,4 км; по ломаной линии в юго-восточном, северо-восточном, юго-восточном направлении по восточной границе кварталов № 1, 4, по северной границе кварталов № 5, 2, 8 Ширихановского участкового лесничества Коношского лесничества, пересекая реку Подюга, на протяжении 11,8 км; по ломаной линии в северо-восточном, юго-восточном, северо-восточном, юго-восточном направлении по северной границе кварталов № 9,

10, 3, 12, 22 Ширихановского участкового лесничества Коношского лесничества, пересекая реку Карма, на протяжении 12,7 км до точки № 39. Точка № 39 является узловой в соответствии со схемой расположения кадастровых районов, утвержденной приказом комитета по земельным ресурсам и землеустройству Архангельской области от 1 августа 2001 года № 37, находится на стыке Няндомского кадастрового района, Вельского кадастрового района, Коношского кадастрового района и расположена на северной границе квартала № 22 Ширихановского участкового лесничества Коношского лесничества.

От точки № 39 линия границы идет по ломаной линии в юго-восточном, юго-западном, юго-восточном, южном направлении по северной границе квартала № 22, по восточной границе кварталов № 22, 32, 40, 49, 59, 70, 81, 90 Ширихановского участкового лесничества Коношского лесничества, пересекая реки Солма, Тавреньга, на протяжении 19,8 км; по ломаной линии в западном, южном направлении по южной границе квартала № 90, по восточной границе кварталов № 100, 110, 119, 128 Ширихановского участкового лесничества Коношского лесничества на протяжении 10,2 км; по ломаной линии в юго-восточном, северо-восточном, юго-восточном направлении по северной границе кварталов № 9 – 12 Подюжского участкового лесничества Коношского лесничества, пересекая железную дорогу Москва – Воркута, на протяжении 7,9 км; по ломаной линии в юго-восточном, юго-западном, западном направлении по восточной границе кварталов № 12, 23, по южной границе квартала № 23 Подюжского участкового лесничества Коношского лесничества, пересекая реку Подюга, на протяжении 6,6 км; по ломаной линии в юго-восточном, южном направлении по восточной границе кварталов № 33, 37, 44 Подюжского участкового лесничества Коношского лесничества, пересекая реку Подюга, на протяжении 6,3 км; по ломаной линии в северо-восточном, северном направлении по северной границе кварталов № 53, 54, 55, по западной границе квартала № 45 Подюжского участкового лесничества Коношского лесничества на протяжении 7,5 км; по ломаной линии в северо-восточном, юго-восточном направлении по северной границе кварталов № 45, 57, по восточной границе квартала № 57 Подюжского участкового лесничества Коношского лесничества, по землям сельскохозяйственного назначения, по восточной границе квартала № 1, по северной границе квартала № 5 Тавреньгского участкового лесничества Коношского лесничества, пересекая железную дорогу Москва – Воркута, автомобильную дорогу общего пользования регионального значения Коноша – Вельск с идентификационным номером 11ОПР311К-001, реки Вель, Романьга, на протяжении 11,9 км; по ломаной линии в юго-западном, восточном, западном, южном, восточном, южном, юго-западном направлении по восточной границе кварталов № 5, 9, огибая с запада поселок Дощаное, входящий в состав Вельского муниципального района Архангельской области, по восточной границе кварталов № 9, 14, 24, 35, 46, 48 Тавреньгского участкового лесничества Коношского лесничества на протяжении 14,9 км; по ломаной линии в северо-

восточном, юго-восточном направлении по северной границе кварталов № 48, 49, 50 Тавреньгского участкового лесничества Коношского лесничества на протяжении 7,3 км до точки № 8. Точка № 8 является узловой в соответствии со схемой расположения кадастровых районов, утвержденной приказом комитета по земельным ресурсам и землеустройству Архангельской области от 1 августа 2001 года № 37, находится на стыке Вельского кадастрового района, Коношского кадастрового района, Вологодской области и является крайней восточной точкой квартала № 50 Тавреньгского участкового лесничества Коношского лесничества.

От точки № 8 линия границы идет по ломаной линии в юго-западном, юго-восточном направлении по восточной границе кварталов № 50, 60, 70, по северной границе квартала № 81 Тавреньгского участкового лесничества Коношского лесничества на протяжении 7,9 км; по прямой линии в юго-западном направлении по восточной границе кварталов № 81, 92, 100, 109, 119, 125, 139, 148 Тавреньгского участкового лесничества Коношского лесничества, пересекая реку Летняя Шенчуга, на протяжении 16,3 км; по ломаной линии в юго-восточном, юго-западном, северо-западном, юго-западном, южном направлении по северной, восточной, южной границе квартала № 112, по южной границе кварталов № 111, 110, 122, 121, по восточной границе квартала № 125 Хмельницкого участкового лесничества Коношского лесничества на протяжении 17 км; по ломаной линии в юго-западном, северо-западном, юго-западном, северо-западном, северном направлении по южной границе кварталов № 125, 124, 123, по западной границе квартала № 123 Хмельницкого участкового лесничества Коношского лесничества на протяжении 8,5 км; по прямой линии в северо-западном направлении по южной границе кварталов № 118 – 113 Хмельницкого участкового лесничества Коношского лесничества, пересекая реки Большая Таврежка, Пурна, Пертинка, на протяжении 10,8 км; по ломаной линии в северо-восточном, северо-западном, юго-западном, северо-западном, юго-западном, северо-западном, северо-восточном, северо-западном, северо-восточном, северо-западном направлении по западной границе квартала № 113, по южной границе кварталов № 101 – 98, по землям сельскохозяйственного назначения, по южной, западной границе квартала № 97, по южной границе квартала № 87 Хмельницкого участкового лесничества Коношского лесничества на протяжении 13,8 км; по ломаной линии в северо-восточном, северо-западном направлении по западной границе кварталов № 87, 78, по южной границе кварталов № 68, 66, 67 Хмельницкого участкового лесничества Коношского лесничества, пересекая реку Вотча, на протяжении 13,8 км; по ломаной линии в юго-западном направлении по юго-восточной границе кварталов № 65, 77, по восточной границе кварталов № 86, 96, по южной границе кварталов № 96, 95 Хмельницкого участкового лесничества Коношского лесничества на протяжении 11,4 км; по ломаной линии в северо-западном, юго-западном направлении по южной границе кварталов № 95, 94, 83 Хмельницкого участкового лесничества Коношского лесничества, № 185, 180,

179 Коношского участкового лесничества Коношского лесничества, по восточной границе кварталов № 183, 184, по южной границе квартала № 184 Коношского участкового лесничества Коношского лесничества, по восточной границе квартала № 128 Ерцевского участкового лесничества (участок Ерцевское) Коношского лесничества, пересекая реку Томашница, на протяжении 18,3 км; по ломаной линии в юго-западном направлении по восточной границе Климовского участкового лесничества (участок колхоз «Победа») Коношского лесничества, по восточной границе кварталов № 35, 49, по южной границе кварталов № 49, 48, 47 Ерцевского участкового лесничества (участок Лухтонгское) Коношского лесничества, пересекая реку Кубена, на протяжении 10,7 км; по ломаной линии в северо-западном, южном направлении по южной границе кварталов № 47, 46, по восточной границе квартала № 59 Ерцевского участкового лесничества (участок Лухтонгское) Коношского лесничества, пересекая реку Лухтонга, на протяжении 5,4 км; по ломаной линии в северо-западном, юго-западном направлении по южной границе кварталов № 59 – 55, по восточной границе квартала № 63 Ерцевского участкового лесничества (участок Лухтонгское) Коношского лесничества, пересекая железную дорогу Москва – Архангельск, на протяжении 11,9 км; по ломаной линии в северо-западном направлении по южной границе кварталов № 63 – 60 Ерцевского участкового лесничества (участок Лухтонгское) Коношского лесничества на протяжении 6,7 км; по ломаной линии в северо-западном направлении по западной границе кварталов № 60, 50, 36, 22 Ерцевского участкового лесничества (участок Лухтонгское) Коношского лесничества, по оси реки Чужга вниз по течению на протяжении 10,7 км; по ломаной линии в северо-западном, юго-западном, северо-западном, юго-западном направлении по южной границе кварталов № 133, 136, 135, 130, по оси реки Большая Чужга вниз по течению, по восточной границе кварталов № 129, 134 Ерцевского участкового лесничества (участок Ерцевское) Коношского лесничества на протяжении 15,5 км; по ломаной линии в юго-западном, северо-западном направлении по южной границе кварталов № 117, 116, 139 – 135, 125 Ротковецкого участкового лесничества (участок Чужгинское) Коношского лесничества, по оси реки Лаповка вниз по течению, по оси реки Пустая вниз по течению на протяжении 20,3 км; по ломаной линии в юго-западном, северо-западном, юго-западном, юго-восточном, юго-западном направлении по южной границе кварталов № 124, 123, по восточной границе кварталов № 122, 134, 141, 142, 143, по южной границе квартала № 143 Ротковецкого участкового лесничества (участок Чужгинское) Коношского лесничества, по оси реки Пустая вниз по течению на протяжении 15,7 км; по ломаной линии в северо-западном, западном, северо-западном направлении по западной границе кварталов № 143, 142, по южной границе кварталов № 141, 140, 132, 131, по землям сельскохозяйственного назначения, по западной границе квартала № 118, по землям сельскохозяйственного назначения, по южной границе квартала № 88 Ротковецкого участкового лесничества (участок Чужгинское) Коношского лесничества на протяжении

20,3 км до точки № 7, где замыкается.

2. Описание границ территории муниципального образования – сельского поселения «Волошское» Коношского муниципального района Архангельской области

Граница сельского поселения «Волошское» Коношского муниципального района Архангельской области начинается от узловой точки № 38 в соответствии со схемой расположения кадастровых районов, утвержденной приказом комитета по земельным ресурсам и землеустройству Архангельской области от 1 августа 2001 года № 37.

Точка № 38 находится на стыке Каргопольского кадастрового района, Няндомского кадастрового района, Коношского кадастрового района и является крайней северо-западной точкой квартала № 123 Фоминского участкового лесничества Коношского лесничества.

От точки № 38 линия границы идет по прямой линии в восточном направлении по северной границе кварталов № 123, 124 Фоминского участкового лесничества Коношского лесничества на протяжении 4,2 км до поворотной точки № 1. Точка № 1 является крайней северо-восточной точкой квартала № 124 Фоминского участкового лесничества Коношского лесничества и расположена на границе Няндомского кадастрового района.

От точки № 1 линия границы идет по ломаной линии в южном, юго-восточном, северо-восточном, восточном направлении по восточной границе квартала № 124 Фоминского участкового лесничества Коношского лесничества, по землям сельскохозяйственного назначения, пересекая реку Нименьга, по северной границе кварталов № 125, 126 Фоминского участкового лесничества Коношского лесничества на протяжении 6,7 км до поворотной точки № 2. Точка № 2 является крайней северо-восточной точкой квартала № 126 Фоминского участкового лесничества Коношского лесничества и расположена на границе Няндомского кадастрового района.

От точки № 2 линия границы идет по ломаной линии в южном, восточном направлении по восточной границе квартала № 126 Фоминского участкового лесничества Коношского лесничества, по северной границе кварталов № 1, 2, 3 Вандышского участкового лесничества Коношского лесничества на протяжении 7 км до поворотной точки № 3. Точка № 3 является крайней северо-восточной точкой квартала № 3 Вандышского участкового лесничества Коношского лесничества и расположена на границе Няндомского кадастрового района.

От точки № 3 линия границы идет по прямой линии в южном направлении по восточной границе кварталов № 3, 6 Вандышского участкового лесничества Коношского лесничества, пересекая озеро Полохинское, на протяжении 8 км до поворотной точки № 4. Точка № 4 находится на стыке кварталов № 6, 13, 14 Вандышского участкового лесничества Коношского лесничества и расположена на границе Няндомского кадастрового района.

От точки № 4 линия границы идет по прямой линии в восточном направлении по северной границе кварталов № 14, 15 Вандышского участкового лесничества Коношского лесничества, пересекая железную дорогу Москва – Архангельск, реку Авженга, на протяжении 3,9 км до поворотной точки № 5. Точка № 5 находится на стыке кварталов № 7, 15, 16 Вандышского участкового лесничества Коношского лесничества и расположена на границе Няндомского кадастрового района.

От точки № 5 линия границы идет по ломаной линии в южном, юго-западном, юго-восточном, северо-восточном направлении по восточной границе кварталов № 15, 26 Вандышского участкового лесничества Коношского лесничества по квартальным просекам между кварталами № 26, 27 и кварталом № 37 Вандышского участкового лесничества Коношского лесничества, пересекая реку Авженга, на протяжении 10,6 км до поворотной точки № 6. Точка № 6 находится на стыке кварталов № 27, 28, 37 Вандышского участкового лесничества Коношского лесничества.

От точки № 6 линия границы идет по ломаной линии в южном, юго-восточном, юго-западном, юго-восточном, юго-западном направлении по квартальным просекам между кварталами № 37, 50 и кварталами № 28, 38, по восточной границе квартала № 50, по северной границе квартала № 53, по квартальной просеке между кварталом № 53 и кварталом № 54 Вандышского участкового лесничества Коношского лесничества, пересекая реку Вандыш, автомобильную дорогу общего пользования регионального значения Коноша – Няндомы с идентификационным номером 11ОПР311К-281, на протяжении 12,5 км до поворотной точки № 9. Точка № 9 находится на стыке кварталов № 53, 54, 61, 62 Вандышского участкового лесничества Коношского лесничества.

От точки № 9 линия границы идет по ломаной линии в юго-западном, северо-западном, западном направлении по квартальной просеке между кварталом № 53 и кварталом № 61 Вандышского участкового лесничества Коношского лесничества, по южной границе кварталов № 53, 52, 51 Вандышского участкового лесничества Коношского лесничества, пересекая реку Вандыш, автомобильную дорогу общего пользования регионального значения Коноша – Няндомы с идентификационным номером 11ОПР311К-281, железную дорогу Москва – Архангельск, на протяжении 6,7 км до поворотной точки № 10. Точка № 10 находится на стыке квартала № 51 Вандышского участкового лесничества Коношского лесничества, квартала № 20 Фоминского участкового лесничества Коношского лесничества.

От точки № 10 линия границы идет по ломаной линии в западном, юго-западном, северо-западном, юго-западном, юго-восточном, юго-западном, южном направлении по южной границе квартала № 20, по квартальным просекам между кварталами № 20, 19, 31, 34, 47 Фоминского участкового лесничества Коношского лесничества и кварталами № 60, 59, 70 Вандышского участкового лесничества Коношского лесничества, по оси реки Волошка вверх по течению на протяжении 10,1 км до точки № 11. Точка № 11 находится

на стыке кварталов № 47, 61 Фоминского участкового лесничества Коношского лесничества, кварталов № 70, 83 Вандышского участкового лесничества Коношского лесничества.

От точки № 11 линия границы идет по ломаной линии в юго-западном, северо-западном, северном, северо-западном направлении по квартальным просекам между кварталами № 47 – 35 и кварталами № 61 – 49 Фоминского участкового лесничества Коношского лесничества, пересекая реку Верхний Корбаш, на протяжении 31,2 км до поворотной точки № 12. Точка № 12 находится на стыке кварталов № 35, 48, 49 Фоминского участкового лесничества Коношского лесничества и расположена на границе Каргопольского кадастрового района.

От точки № 12 линия границы идет по прямой линии в северном направлении по западной границе квартала № 35 Фоминского участкового лесничества Коношского лесничества на протяжении 2,8 км до поворотной точки № 13. Точка № 13 является крайней северо-западной точкой квартала № 35 Фоминского участкового лесничества Коношского лесничества и расположена на границе Каргопольского кадастрового района.

От точки № 13 линия границы идет по прямой линии в юго-восточном направлении по северной границе кварталов № 35, 36, 37 Фоминского участкового лесничества Коношского лесничества на протяжении 6,2 км до поворотной точки № 14. Точка № 14 находится на стыке кварталов № 21, 37 Фоминского участкового лесничества Коношского лесничества и расположена на границе Каргопольского кадастрового района.

От точки № 14 линия границы идет по прямой линии в северо-восточном направлении по западной границе кварталов № 21, 5 Фоминского участкового лесничества Коношского лесничества на протяжении 6,6 км до поворотной точки № 15. Точка № 15 является крайней северо-западной точкой квартала № 5 Фоминского участкового лесничества Коношского лесничества и расположена на границе Каргопольского кадастрового района.

От точки № 15 линия границы идет по прямой линии в северо-восточном направлении по северной границе кварталов № 5 – 8 Фоминского участкового лесничества Коношского лесничества на протяжении 7,5 км до поворотной точки № 16. Точка № 16 находится на стыке кварталов № 8, 135 Фоминского участкового лесничества Коношского лесничества и расположена на границе Каргопольского кадастрового района.

От точки № 16 линия границы идет по прямой линии в северном направлении по западной границе кварталов № 135, 131, 127 Фоминского участкового лесничества Коношского лесничества, по землям сельскохозяйственного назначения, по западной границе квартала № 123 Фоминского участкового лесничества Коношского лесничества, пересекая реку Волошка, на протяжении 15,9 км до точки № 38, где замыкается.

3. Описание границ территории муниципального образования – сельского поселения «Вохтомское» Коношского муниципального района Архангельской области

Граница сельского поселения «Вохтомское» Коношского муниципального района Архангельской области начинается от точки № 5.

Точка № 5 находится на стыке кварталов № 7, 15, 16 Вандышского участкового лесничества Коношского лесничества и расположена на границе Няндомского кадастрового района.

От точки № 5 линия границы идет по прямой линии в северном направлении по западной границе квартала № 7 Вандышского участкового лесничества Коношского лесничества, пересекая реку Авженга, автомобильную дорогу общего пользования регионального значения Коноша – Няндомы с идентификационным номером 11ОПР311К-281, на протяжении 3,9 км до поворотной точки № 17. Точка № 17 является крайней северо-западной точкой квартала № 7 Вандышского участкового лесничества Коношского лесничества и расположена на границе Няндомского кадастрового района.

От точки № 17 линия границы идет по прямой линии в северо-восточном направлении по северной границе кварталов № 7, 8, 9 Вандышского участкового лесничества Коношского лесничества на протяжении 6,2 км до поворотной точки № 18. Точка № 18 является крайней северо-восточной точкой квартала № 9 Вандышского участкового лесничества Коношского лесничества и расположена на границе Няндомского кадастрового района.

От точки № 18 линия границы идет по прямой линии в южном направлении по восточной границе квартала № 9 Вандышского участкового лесничества Коношского лесничества, пересекая реку Авженга, на протяжении 4 км до поворотной точки № 19. Точка № 19 находится на стыке кварталов № 9, 18, 19 Вандышского участкового лесничества Коношского лесничества и расположена на границе Няндомского кадастрового района.

От точки № 19 линия границы идет по прямой линии в северо-восточном направлении по северной границе кварталов № 19 – 23 Вандышского участкового лесничества Коношского лесничества, пересекая реку Авженга, на протяжении 10 км до поворотной точки № 20. Точка № 20 находится на стыке кварталов № 23, 24, 10 Вандышского участкового лесничества Коношского лесничества и расположена на границе Няндомского кадастрового района.

От точки № 20 линия границы идет по прямой линии в северном направлении по западной границе квартала № 10 Вандышского участкового лесничества Коношского лесничества на протяжении 2,9 км до поворотной точки № 21. Точка № 21 является крайней северо-западной точкой квартала № 10 Вандышского участкового лесничества Коношского лесничества и расположена на границе Няндомского кадастрового района.

От точки № 21 линия границы идет по прямой линии в восточном направлении по северной границе квартала № 10 Вандышского участкового

лесничества Коношского лесничества на протяжении 2,4 км до поворотной точки № 22. Точка № 22 находится на стыке квартала № 10 Вандышского участкового лесничества Коношского лесничества, квартала № 1 Ширихановского участкового лесничества Коношского лесничества и расположена на границе Няндомского кадастрового района.

От точки № 22 линия границы идет по ломаной линии в юго-западном, юго-восточном, юго-западном направлении по квартальным просекам между кварталами № 10, 25, 36 Вандышского участкового лесничества Коношского лесничества и кварталами № 1, 4, 13, 23, 33 Ширихановского участкового лесничества Коношского лесничества на протяжении 11,9 км до точки № 23. Точка № 23 находится на стыке кварталов № 36, 47 Вандышского участкового лесничества Коношского лесничества, кварталов № 33, 41 Ширихановского участкового лесничества Коношского лесничества.

От точки № 23 линия границы идет по ломаной линии в юго-западном, юго-восточном, юго-западном, юго-восточном, юго-западном, юго-восточном, южном направлении по квартальным просекам между кварталами № 47, 58, 69, 78, 81, 82, 93 Вандышского участкового лесничества Коношского лесничества и кварталами № 41, 50, 60, 71, 82, 91, 101, 111, 120 Ширихановского участкового лесничества Коношского лесничества, № 1 Подюжского участкового лесничества Коношского лесничества на протяжении 20,5 км до точки № 24. Точка № 24 находится на стыке квартала № 93 Вандышского участкового лесничества Коношского лесничества, кварталов № 1, 13, 14 Подюжского участкового лесничества Коношского лесничества.

От точки № 24 линия границы идет по ломаной линии в западном, юго-западном, юго-восточном, северо-восточном, юго-восточном, юго-западном направлении по квартальным просекам между кварталами № 93, 94, 91, 108, 112, 113 Вандышского участкового лесничества Коношского лесничества и кварталами № 13, 24, 38, 46, 59 Подюжского участкового лесничества Коношского лесничества, пересекая реку Шенчуга, на протяжении 14,3 км до точки № 25. Точка № 25 находится на стыке квартала № 113 Вандышского участкового лесничества Коношского лесничества, квартала № 59 Подюжского участкового лесничества Коношского лесничества.

От точки № 25 линия границы идет по ломаной линии в южном, юго-восточном, юго-западном направлении по западной, южной границе квартала № 59, по западной границе квартала № 60 Подюжского участкового лесничества Коношского лесничества, пересекая автомобильную дорогу общего пользования регионального значения Валдеево – Подюга – Николаевка с идентификационным номером 11ОПР311К-282, на протяжении 5,3 км до точки № 26. Точка № 26 находится на стыке кварталов № 60, 69 Подюжского участкового лесничества Коношского лесничества.

От точки № 26 линия границы идет по ломаной линии в юго-западном, северо-западном, юго-западном, северо-западном направлении по северной границе квартала № 69 Подюжского участкового лесничества Коношского лесничества, по северной границе кварталов № 80, 67 – 64 Коношского

участкового лесничества Коношского лесничества, пересекая автомобильные дороги общего пользования регионального значения Валдеево – Подюга – Николаевка с идентификационным номером 11ОПР311К-282, Коноша – Няндомы с идентификационным номером 11ОПР311К-281, на протяжении 8,3 км до точки № 27. Точка № 27 находится на стыке кварталов № 44, 63, 64 Коношского участкового лесничества Коношского лесничества.

От точки № 27 линия границы идет по ломаной линии в северо-восточном, северо-западном направлении по восточной, северной границе квартала № 44, по квартальным просекам между кварталами № 44, 43 и кварталом № 28 Коношского участкового лесничества Коношского лесничества на протяжении 4,9 км до точки № 28. Точка № 28 находится на стыке кварталов № 26, 28, 43 Коношского участкового лесничества Коношского лесничества.

От точки № 28 линия границы идет по ломаной линии в юго-западном, северо-западном направлении по квартальным просекам между кварталами № 26, 42, 41, 40 и кварталами № 43, 53, 196 – 193 Коношского участкового лесничества Коношского лесничества на протяжении 7,7 км до точки № 29. Точка № 29 находится на оси железной дороги Москва – Архангельск.

От точки № 29 линия границы идет по ломаной линии в северо-западном, юго-западном, северо-западном, юго-западном, западном направлении по оси железной дороги Москва – Архангельск, по квартальным просекам между кварталами № 23, 22 и кварталами № 39, 38, 37 Коношского участкового лесничества Коношского лесничества, пересекая реку Коноша, на протяжении 6,3 км до точки № 30. Точка № 30 находится на стыке кварталов № 21, 22, 37 Коношского участкового лесничества Коношского лесничества.

От точки № 30 линия границы идет по прямой линии в северо-восточном направлении по квартальным просекам между кварталами № 21, 8 и кварталами № 22, 9 Коношского участкового лесничества Коношского лесничества, на протяжении 4,3 км до точки № 31. Точка № 31 находится на стыке кварталов № 1, 8, 9 Коношского участкового лесничества Коношского лесничества.

От точки № 31 линия границы идет по прямой линии в северо-западном направлении по квартальным просекам между кварталами № 8, 7 и кварталом № 1 Коношского участкового лесничества Коношского лесничества на протяжении 2,4 км до точки № 32. Точка № 32 находится на стыке кварталов № 1, 7 Коношского участкового лесничества Коношского лесничества, квартала № 98 Фоминского участкового лесничества Коношского лесничества.

От точки № 32 линия границы идет по ломаной линии в северо-восточном, северо-западном направлении по квартальным просекам между кварталом № 1 Коношского участкового лесничества Коношского лесничества, кварталом № 97 Вандышского участкового лесничества Коношского лесничества и кварталами № 98, 97, 80 Фоминского участкового лесничества Коношского лесничества на протяжении 5 км до точки № 33. Точка № 33 находится на стыке кварталов № 95, 96, 97 Вандышского участкового лесничества Коношского лесничества, квартала № 80 Фоминского участкового лесничества Коношского лесничества.

От точки № 33 линия границы идет по ломаной линии в юго-западном, северо-восточном направлении по квартальным просекам между кварталами № 80, 79, 61 Фоминского участкового лесничества Коношского лесничества и кварталами № 95, 83 Вандышского участкового лесничества Коношского лесничества, по оси реки Волошка вниз по течению на протяжении 10 км до точки № 11. Точка № 11 находится на стыке кварталов № 47, 61 Фоминского участкового лесничества Коношского лесничества, кварталов № 70, 83 Вандышского участкового лесничества Коношского лесничества.

От точки № 11 линия границы идет по ломаной линии в северо-восточном, северо-западном, северо-восточном, юго-восточном, северо-восточном, восточном направлении по квартальным просекам между кварталами № 70, 59, 60 Вандышского участкового лесничества Коношского лесничества и кварталами № 47, 34, 31, 19, 20 Фоминского участкового лесничества Коношского лесничества, по оси реки Волошка вниз по течению до слияния с рекой Вохтомица, по южной границе кварталов № 19, 20 Фоминского участкового лесничества Коношского лесничества на протяжении 10,3 км до точки № 10. Точка № 10 находится на стыке квартала № 51 Вандышского участкового лесничества Коношского лесничества, квартала № 20 Фоминского участкового лесничества Коношского лесничества.

От точки № 10 линия границы идет по ломаной линии в восточном, юго-восточном, северо-восточном, направлении по южной границе кварталов № 51, 52, 53 Вандышского участкового лесничества Коношского лесничества, пересекая железную дорогу Москва – Архангельск, автомобильную дорогу общего пользования регионального значения Коноша – Няндама с идентификационным номером 11ОПР311К-281, по квартальной просеке между кварталом № 53 и кварталом № 61 Вандышского участкового лесничества Коношского лесничества, пересекая реку Вандыш, на протяжении 6,7 км до точки № 9. Точка № 9 находится на стыке кварталов № 53, 54, 61, 62 Вандышского участкового лесничества Коношского лесничества.

От точки № 9 линия границы идет по ломаной линии в северо-восточном, северо-западном, северо-восточном, северо-западном, северном направлении по квартальной просеке между кварталом № 53 и кварталом № 54, по северной границе квартала № 53, по восточной границе квартала № 50, по квартальным просекам между кварталами № 50, 37 и кварталами № 38, 28 Вандышского участкового лесничества Коношского лесничества, пересекая реку Вандыш, на протяжении 6,7 км до точки № 6. Точка № 6 находится на стыке кварталов № 27, 28, 37 Вандышского участкового лесничества Коношского лесничества.

От точки № 6 линия границы идет по ломаной линии в юго-западном, северо-западном, северо-восточном, северном направлении по квартальным просекам между кварталами № 27, 26 и кварталом № 37 Вандышского участкового лесничества Коношского лесничества, по восточной границе кварталов № 26, 15 Вандышского участкового лесничества Коношского лесничества, пересекая реку Авженга, на протяжении 10,6 км до точки № 5, где замыкается.

4. Описание границ территории муниципального образования – сельского поселения «Ерцевское» Коношского муниципального района Архангельской области

Граница сельского поселения «Ерцевское» Коношского муниципального района Архангельской области начинается от узловой точки № 7 в соответствии со схемой расположения кадастровых районов, утвержденной приказом комитета по земельным ресурсам и землеустройству Архангельской области от 1 августа 2001 года № 37.

Точка № 7 находится на стыке Каргопольского кадастрового района, Коношского кадастрового района, Вологодской области и является крайней юго-западной точкой квартала № 88 Ротковецкого участкового лесничества (участок Чужгинское) Коношского лесничества.

От точки № 7 линия границы идет по ломаной линии в северо-западном направлении по западной границе квартала № 88, по землям сельскохозяйственного назначения, по западной границе кварталов № 56, 41, 26, 13, 1 Ротковецкого участкового лесничества (участок Чужгинское) Коношского лесничества на протяжении 14,9 км до поворотной точки № 93. Точка № 93 является крайней северо-западной точкой квартала № 1 Ротковецкого участкового лесничества (участок Чужгинское) Коношского лесничества и расположена на границе Каргопольского кадастрового района.

От точки № 93 линия границы идет по прямой линии в юго-восточном направлении по северной границе квартала № 1 Ротковецкого участкового лесничества (участок Чужгинское) Коношского лесничества на протяжении 2,1 км до поворотной точки № 71. Точка № 71 находится на стыке кварталов № 1, 2 Ротковецкого участкового лесничества (участок Чужгинское) Коношского лесничества, квартала № 98 Ротковецкого участкового лесничества (участок Ротковецкое) Коношского лесничества и расположена на границе Каргопольского кадастрового района.

От точки № 71 линия границы идет по прямой линии в юго-восточном направлении по квартальным просекам между кварталами № 2 – 7 Ротковецкого участкового лесничества (участок Чужгинское) Коношского лесничества и кварталами № 98 – 103 Ротковецкого участкового лесничества (участок Ротковецкое) Коношского лесничества, пересекая реку Ковжа, на протяжении 12,7 км до поворотной точки № 70. Точка № 70 находится на стыке кварталов № 103, 104 Ротковецкого участкового лесничества (участок Ротковецкое) Коношского лесничества, кварталов № 7, 8 Ротковецкого участкового лесничества (участок Чужгинское) Коношского лесничества.

От точки № 70 линия границы идет по ломаной линии в северном, юго-восточном направлении по квартальным просекам между кварталами № 103, 91 – 96 и кварталами № 104 – 109 Ротковецкого участкового лесничества (участок Ротковецкое) Коношского лесничества, пересекая реку Ширбовка, на протяжении 15,4 км до поворотной точки № 69. Точка № 69 находится на стыке кварталов № 96, 109 Ротковецкого участкового лесничества

(участок Ротковецкое) Коношского лесничества.

От точки № 69 линия границы идет по ломаной линии в южном, юго-западном, южном, юго-восточном, юго-западном, юго-восточном, юго-западном, юго-восточном, южном направлении по восточной границе квартала № 109 Ротковецкого участкового лесничества (участок Ротковецкое) Коношского лесничества, кварталов № 25, 40 Ротковецкого участкового лесничества (участок Чужгинское) Коношского лесничества, пересекая реку Черная, на протяжении 10 км до поворотной точки № 68. Точка № 68 находится на стыке кварталов № 40, 55 Ротковецкого участкового лесничества (участок Чужгинское) Коношского лесничества.

От точки № 68 линия границы идет по ломаной линии в юго-восточном, юго-западном, южном направлении по северной, восточной границе квартала № 55, по восточной границе квартала № 69 Ротковецкого участкового лесничества (участок Чужгинское) Коношского лесничества на протяжении 5,5 км до поворотной точки № 67. Точка № 67 находится на стыке кварталов № 69, 84, 85 Ротковецкого участкового лесничества (участок Чужгинское) Коношского лесничества.

От точки № 67 линия границы идет по прямой линии в восточном направлении по северной границе квартала № 85 Ротковецкого участкового лесничества (участок Чужгинское) Коношского лесничества на протяжении 2,1 км до поворотной точки № 66. Точка № 66 находится на стыке кварталов № 85, 86, 70 Ротковецкого участкового лесничества (участок Чужгинское) Коношского лесничества.

От точки № 66 линия границы идет по ломаной линии в северо-восточном, восточном направлении по западной, северной границе квартала № 70 Ротковецкого участкового лесничества (участок Чужгинское) Коношского лесничества, пересекая реку Шумка, на протяжении 4,7 км до поворотной точки № 65. Точка № 65 находится на стыке кварталов № 70, 71 Ротковецкого участкового лесничества (участок Чужгинское) Коношского лесничества, квартала № 73 Ерцевского участкового лесничества (участок Ерцевское) Коношского лесничества.

От точки № 65 линия границы идет по ломаной линии в северо-восточном, северо-западном, северо-восточном, юго-восточном, юго-западном, юго-восточном, северо-восточном, северо-западном, северо-восточном, юго-восточном, восточном направлении по западной границе кварталов № 73, 53, 36, 25, по северной границе кварталов № 25, 26 Ерцевского участкового лесничества (участок Ерцевское) Коношского лесничества, пересекая реки Кривая, Доровичка, Кинжа, на протяжении 18,4 км до поворотной точки № 64. Точка № 64 находится на стыке кварталов № 26, 16 Ерцевского участкового лесничества (участок Ерцевское) Коношского лесничества.

От точки № 64 линия границы идет по прямой линии в северо-восточном направлении по западной границе кварталов № 16, 7, 2 Ерцевского участкового лесничества (участок Ерцевское) Коношского лесничества, пересекая автомобильную дорогу общего пользования регионального значения Сосновка

– Климовская – Поздеевская с идентификационным номером 11ОПР311К-285, на протяжении 7,9 км до поворотной точки № 63. Точка № 63 находится на стыке кварталов № 1, 2 Ерцевского участкового лесничества (участок Ерцевское) Коношского лесничества.

От точки № 63 линия границы идет по прямой линии в западном направлении по южной границе квартала № 1 Ерцевского участкового лесничества (участок Ерцевское) Коношского лесничества, пересекая реку Волошка, на протяжении 4,5 км до поворотной точки № 62. Точка № 62 находится на стыке кварталов № 82, 83 Ротковецкого участкового лесничества (участок Ротковецкое) Коношского лесничества, квартала № 1 Ерцевского участкового лесничества (участок Ерцевское) Коношского лесничества.

От точки № 62 линия границы идет по ломаной линии в северо-восточном направлении по квартальным просекам между кварталами № 1, 2 Ерцевского участкового лесничества (участок Ерцевское) Коношского лесничества и кварталами № 83, 84, 65 Ротковецкого участкового лесничества (участок Ротковецкое) Коношского лесничества, пересекая реку Томошница, на протяжении 7,5 км до поворотной точки № 55. Точка № 55 находится на стыке квартала № 65 Ротковецкого участкового лесничества (участок Ротковецкое) Коношского лесничества, квартала № 122 Фоминского участкового лесничества Коношского лесничества, квартала № 2 Ерцевского участкового лесничества (участок Ерцевское) Коношского лесничества, квартала № 116 Коношского участкового лесничества Коношского лесничества.

От точки № 55 линия границы идет по ломаной линии в юго-восточном, восточном направлении по квартальным просекам между кварталами № 2 – 6 Ерцевского участкового лесничества (участок Ерцевское) Коношского лесничества и кварталами № 116, 117, 118 Коношского участкового лесничества Коношского лесничества, пересекая реку Осиновка, на протяжении 8,4 км до поворотной точки № 54. Точка № 54 находится на стыке квартала № 6 Ерцевского участкового лесничества (участок Ерцевское) Коношского лесничества, квартала № 118 Коношского участкового лесничества Коношского лесничества.

От точки № 54 линия границы идет по ломаной линии в юго-восточном, восточном, южном направлении по восточной границе квартала № 6, по северной границе квартала № 14 Ерцевского участкового лесничества (участок Ерцевское) Коношского лесничества, по квартальным просекам между кварталами № 126, 128 Коношского участкового лесничества Коношского лесничества и кварталом № 14 Ерцевского участкового лесничества (участок Ерцевское) Коношского лесничества, пересекая автомобильную дорогу общего пользования регионального значения Сосновка – Климовская – Поздеевская с идентификационным номером 11ОПР311К-285, на протяжении 5,1 км до поворотной точки № 53. Точка № 53 находится на стыке кварталов № 14, 15 Ерцевского участкового лесничества (участок Ерцевское) Коношского лесничества, квартала № 128 Коношского участкового лесничества Коношского лесничества.

От точки № 53 линия границы идет по ломаной линии в восточном, юго-восточном направлении по квартальным просекам между кварталами № 128, 141 Коношского участкового лесничества Коношского лесничества и кварталом № 15 Ерцевского участкового лесничества (участок Ерцевское) Коношского лесничества на протяжении 3,7 км до поворотной точки № 52. Точка № 52 находится на стыке кварталов № 15, 22, 23 Ерцевского участкового лесничества (участок Ерцевское) Коношского лесничества, квартала № 141 Коношского участкового лесничества Коношского лесничества.

От точки № 52 линия границы идет по ломаной линии в восточном, юго-восточном направлении по квартальным просекам между кварталами № 141, 142 Коношского участкового лесничества Коношского лесничества и кварталами № 23, 24 Ерцевского участкового лесничества (участок Ерцевское) Коношского лесничества, по южной границе кварталов № 143, 144 Коношского участкового лесничества Коношского лесничества, пересекая реку Синцибина, на протяжении 7,5 км до поворотной точки № 51. Точка № 51 находится на стыке кварталов № 144, 145 Коношского участкового лесничества Коношского лесничества.

От точки № 51 линия границы идет по ломаной линии в северном, северо-восточном направлении по квартальным просекам между кварталами № 144, 133 и кварталом № 145 Коношского участкового лесничества Коношского лесничества на протяжении 3,8 км до поворотной точки № 50. Точка № 50 находится на оси железной дороги Москва – Архангельск.

От точки № 50 линия границы идет по ломаной линии в юго-западном, южном, восточном направлении по оси железной дороги Москва – Архангельск, по северной границе квартала № 152 Коношского участкового лесничества Коношского лесничества, пересекая реку Кубена, на протяжении 3,5 км до поворотной точки № 81. Точка № 81 находится на стыке кварталов № 146, 152, 153 Коношского участкового лесничества Коношского лесничества.

От точки № 81 линия границы идет по ломаной линии в юго-западном, юго-восточном, восточном направлении по квартальной просеке между кварталом № 152 и кварталом № 153, по западной, южной границе квартала № 163, по оси реки Кубена вниз по течению, по квартальным просекам между кварталами № 163, 164, 165 Коношского участкового лесничества Коношского лесничества и кварталами № 49, 50 Ерцевского участкового лесничества (участок Ерцевское) Коношского лесничества на протяжении 10,4 км до поворотной точки № 82. Точка № 82 находится на стыке квартала № 165 Коношского участкового лесничества Коношского лесничества, кварталов № 50, 51 Ерцевского участкового лесничества (участок Ерцевское) Коношского лесничества.

От точки № 82 линия границы идет по ломаной линии в северо-восточном, юго-восточном, юго-западном, северо-восточном, северо-западном, северо-восточном, юго-западном, юго-восточном, северо-восточном, юго-восточном направлении по западной, северной границе квартала № 51,

по северной, восточной границе квартала № 52, по северной границе кварталов № 72, 93 Ерцевского участкового лесничества (участок Ерцевское) Коношского лесничества на протяжении 13,9 км до поворотной точки № 83. Точка № 83 находится на северной границе квартала № 93 Ерцевского участкового лесничества (участок Ерцевское) Коношского лесничества на оси реки Малая Кубенка.

От точки № 83 линия границы идет по ломаной линии в юго-западном, юго-восточном направлении по оси реки Малая Кубенка вниз по течению, по западной границе кварталов № 121, 128, по южной границе квартала № 128 Ерцевского участкового лесничества (участок Ерцевское) Коношского лесничества на протяжении 11,4 км до поворотной точки № 84. Точка № 84 является крайней юго-восточной точкой квартала № 128 Ерцевского участкового лесничества (участок Ерцевское) Коношского лесничества и расположена на границе Вологодской области.

От точки № 84 линия границы идет по ломаной линии в юго-западном направлении по восточной границе Климовского участкового лесничества (участок колхоз «Победа») Коношского лесничества, по восточной границе кварталов № 35, 49, по южной границе кварталов № 49, 48, 47 Ерцевского участкового лесничества (участок Лухтонгское) Коношского лесничества, пересекая реку Кубена, на протяжении 10,7 км до поворотной точки № 85. Точка № 85 является крайней южной точкой квартала № 47 Ерцевского участкового лесничества (участок Лухтонгское) Коношского лесничества и расположена на границе Вологодской области.

От точки № 85 линия границы идет по ломаной линии в северо-западном, южном направлении по южной границе кварталов № 47, 46, по восточной границе квартала № 59 Ерцевского участкового лесничества (участок Лухтонгское) Коношского лесничества, пересекая реку Лухтонга, на протяжении 5,4 км до поворотной точки № 86. Точка № 86 является крайней юго-восточной точкой квартала № 59 Ерцевского участкового лесничества (участок Лухтонгское) Коношского лесничества и расположена на границе Вологодской области.

От точки № 86 линия границы идет по ломаной линии в северо-западном, юго-западном направлении по южной границе кварталов № 59 – 55, по восточной границе квартала № 63 Ерцевского участкового лесничества (участок Лухтонгское) Коношского лесничества, пересекая железную дорогу Москва – Архангельск, пересекая автомобильную дорогу общего пользования регионального значения Коноша – Вожега с идентификационным номером 11ОПР311К-283, на протяжении 11,9 км до поворотной точки № 87. Точка № 87 является крайней юго-восточной точкой квартала № 63 Ерцевского участкового лесничества (участок Лухтонгское) Коношского лесничества и расположена на границе Вологодской области.

От точки № 87 линия границы идет по ломаной линии в северо-западном направлении по южной границе кварталов № 63 – 60 Ерцевского участкового лесничества (участок Лухтонгское) Коношского лесничества на протяжении

6,7 км до поворотной точки № 88. Точка № 88 является крайней юго-западной точкой квартала № 60 Ерцевского участкового лесничества (участок Лухтонгское) Коношского лесничества и расположена на границе Вологодской области.

От точки № 88 линия границы идет по ломаной линии в северо-западном направлении по западной границе кварталов № 60, 50, 36, 22 Ерцевского участкового лесничества (участок Лухтонгское) Коношского лесничества, по оси реки Чужга вниз по течению на протяжении 10,7 км до точки № 89. Точка № 89 находится на стыке квартала № 22 Ерцевского участкового лесничества (участок Лухтонгское) Коношского лесничества, квартала № 133 Ерцевского участкового лесничества (участок Ерцевское) Коношского лесничества и расположена на границе Вологодской области.

От точки № 89 линия границы идет по ломаной линии в северо-западном, юго-западном, северо-западном, юго-западном направлении по южной границе кварталов № 133, 136, 135, 130, по оси реки Большая Чужга вниз по течению, по восточной границе кварталов № 129, 134 Ерцевского участкового лесничества (участок Ерцевское) Коношского лесничества на протяжении 15,5 км до точки № 90. Точка № 90 находится на стыке квартала № 134 Ерцевского участкового лесничества (участок Ерцевское) Коношского лесничества, квартала № 117 Ротковецкого участкового лесничества (участок Чужгинское) Коношского лесничества и расположена на границе Вологодской области.

От точки № 90 линия границы идет по ломаной линии в юго-западном, северо-западном направлении по южной границе кварталов № 117, 116, 139 – 135, 125 Ротковецкого участкового лесничества (участок Чужгинское) Коношского лесничества, по оси реки Лаповка вниз по течению, по оси реки Пустая вниз по течению на протяжении 20,3 км до точки № 91. Точка № 91 находится на стыке кварталов № 124, 125 Ротковецкого участкового лесничества (участок Чужгинское) Коношского лесничества и расположена на границе Вологодской области.

От точки № 91 линия границы идет по ломаной линии в юго-западном, северо-западном, юго-западном, юго-восточном, юго-западном направлении по южной границе кварталов № 124, 123, по восточной границе кварталов № 122, 134, 141, 142, 143, по южной границе квартала № 143 Ротковецкого участкового лесничества (участок Чужгинское) Коношского лесничества, по оси реки Пустая вниз по течению на протяжении 15,7 км до поворотной точки № 92. Точка № 92 является крайней юго-западной точкой квартала № 143 Ротковецкого участкового лесничества (участок Чужгинское) Коношского лесничества и расположена на границе Вологодской области.

От точки № 92 линия границы идет по ломаной линии в северо-западном, западном, северо-западном направлении по западной границе кварталов № 143, 142, по южной границе кварталов № 141, 140, 132, 131, по землям сельскохозяйственного назначения, по западной границе квартала № 118, по землям сельскохозяйственного назначения, по южной границе квартала №

88 Ротковецкого участкового лесничества (участок Чужгинское) Коношского лесничества на протяжении 20,3 км до точки № 7, где замыкается.

5. Описание границ территории муниципального образования – сельского поселения «Климовское» Коношского муниципального района Архангельской области

Граница сельского поселения «Климовское» Коношского муниципального района Архангельской области начинается от точки № 58.

Точка № 58 находится на стыке квартала № 81 Фоминского участкового лесничества Коношского лесничества, квартала № 15 Ротковецкого участкового лесничества (участок Ротковецкое) Коношского лесничества и расположена на границе Каргопольского кадастрового района.

От точки № 58 линия границы идет по прямой линии в юго-восточном направлении по квартальным просекам между кварталами № 81, 82, 102 Фоминского участкового лесничества Коношского лесничества и кварталами № 15 – 18 Ротковецкого участкового лесничества (участок Ротковецкое) Коношского лесничества на протяжении 6,9 км до поворотной точки № 57. Точка № 57 находится на стыке кварталов № 102, 103, 106 Фоминского участкового лесничества Коношского лесничества, квартала № 18 Ротковецкого участкового лесничества (участок Ротковецкое) Коношского лесничества.

От точки № 57 линия границы идет по ломаной линии в южном, юго-западном направлении по квартальным просекам между кварталами № 106, 111 Фоминского участкового лесничества Коношского лесничества и кварталами № 18, 17, 29 Ротковецкого участкового лесничества (участок Ротковецкое) Коношского лесничества, пересекая реку Ловзенга, на протяжении 8,6 км до поворотной точки № 56. Точка № 56 находится на стыке кварталов № 29, 45, 46 Ротковецкого участкового лесничества (участок Ротковецкое) Коношского лесничества, квартала № 111 Фоминского участкового лесничества Коношского лесничества.

От точки № 56 линия границы идет по ломаной линии в юго-восточном, северо-восточном, юго-восточном направлении по квартальным просекам между кварталами № 111, 117, 118 Фоминского участкового лесничества Коношского лесничества и кварталами № 46, 63 Ротковецкого участкового лесничества (участок Ротковецкое) Коношского лесничества, по северной границе кварталов № 64, 65 Ротковецкого участкового лесничества (участок Ротковецкое) Коношского лесничества, по квартальным просекам между кварталами № 119, 122 Фоминского участкового лесничества Коношского лесничества и кварталом № 65 Ротковецкого участкового лесничества (участок Ротковецкое) Коношского лесничества, пересекая реку Ловзенга, на протяжении 14,2 км до поворотной точки № 55. Точка № 55 находится на стыке квартала № 2 Ерцевского участкового лесничества (участок Ерцевское) Коношского лесничества, квартала № 116 Коношского участкового лесничества Коношского лесничества, квартала № 122 Фоминского

участкового лесничества Коношского лесничества, квартала № 65 Ротковецкого участкового лесничества (участок Ротковецкое) Коношского лесничества.

От точки № 55 линия границы идет по ломаной линии в юго-западном направлении по квартальным просекам между кварталами № 2, 1 Ерцевского участкового лесничества (участок Ерцевское) Коношского лесничества и кварталами № 65, 84, 83 Ротковецкого участкового лесничества (участок Ротковецкое) Коношского лесничества, пересекая реку Томошница, на протяжении 7,2 км до поворотной точки № 62. Точка № 62 находится на стыке квартала № 1 Ерцевского участкового лесничества (участок Ерцевское) Коношского лесничества, кварталов № 82, 83 Ротковецкого участкового лесничества (участок Ротковецкое) Коношского лесничества.

От точки № 62 линия границы идет по прямой линии в восточном направлении по южной границе квартала № 1 Ерцевского участкового лесничества (участок Ерцевское) Коношского лесничества, пересекая реку Волошка, на протяжении 4,5 км до поворотной точки № 63. Точка № 63 находится на стыке кварталов № 1, 2 Ерцевского участкового лесничества (участок Ерцевское) Коношского лесничества.

От точки № 63 линия границы идет по прямой линии в юго-западном направлении по западной границе кварталов № 2, 7, 16 Ерцевского участкового лесничества (участок Ерцевское) Коношского лесничества, пересекая автомобильную дорогу общего пользования регионального значения Сосновка – Климовская – Поздеевская с идентификационным номером 11ОПР311К-285, на протяжении 7,9 км до поворотной точки № 64. Точка № 64 находится на стыке кварталов № 16, 26 Ерцевского участкового лесничества (участок Ерцевское) Коношского лесничества.

От точки № 64 линия границы идет по ломаной линии в западном, северо-западном, юго-западном, юго-восточном, юго-западном, северо-западном, северо-восточном, северо-западном, юго-западном, юго-восточном, юго-западном направлении по северной границе кварталов № 26, 25, по западной границе кварталов № 25, 36, 53, 73 Ерцевского участкового лесничества (участок Ерцевское) Коношского лесничества, пересекая реки Кинжа, Доровичка, Кривая, на протяжении 18,4 км до поворотной точки № 65. Точка № 65 находится на стыке квартала № 73 Ерцевского участкового лесничества (участок Ерцевское) Коношского лесничества, кварталов № 70, 71 Ротковецкого участкового лесничества (участок Чужгинское) Коношского лесничества.

От точки № 65 линия границы идет по ломаной линии в западном, юго-западном направлении по северной, западной границе квартала № 70 Ротковецкого участкового лесничества (участок Чужгинское) Коношского лесничества, пересекая реку Шумка, на протяжении 4,7 км до поворотной точки № 66. Точка № 66 находится на стыке кварталов № 70, 86, 85 Ротковецкого участкового лесничества (участок Чужгинское) Коношского лесничества.

От точки № 66 линия границы идет по прямой линии в западном направлении по северной границе квартала № 85 Ротковецкого участкового

лесничества (участок Чужгинское) Коношского лесничества на протяжении 2,1 км до поворотной точки № 67. Точка № 67 находится на стыке кварталов № 85, 84, 69 Ротковецкого участкового лесничества (участок Чужгинское) Коношского лесничества.

От точки № 67 линия границы идет по ломаной линии в северном, северо-восточном, северо-западном направлении по восточной границе кварталов № 69, 55, по северной границе квартала № 55 Ротковецкого участкового лесничества (участок Чужгинское) Коношского лесничества на протяжении 5,5 км до поворотной точки № 68. Точка № 68 находится на стыке кварталов № 55, 40 Ротковецкого участкового лесничества (участок Чужгинское) Коношского лесничества.

От точки № 68 линия границы идет по ломаной линии в северном, северо-западном, северо-восточном, северо-западном, северо-восточном, северном направлении по восточной границе кварталов № 40, 25 Ротковецкого участкового лесничества (участок Чужгинское) Коношского лесничества, квартала № 109 Ротковецкого участкового лесничества (участок Ротковецкое) Коношского лесничества, пересекая реку Черная, на протяжении 10 км до поворотной точки № 69. Точка № 69 находится на стыке кварталов № 96, 109 Ротковецкого участкового лесничества (участок Ротковецкое) Коношского лесничества.

От точки № 69 линия границы идет по ломаной линии в северо-западном, южном направлении по квартальным просекам между кварталами № 96 – 91, 103 и кварталами № 109 – 104 Ротковецкого участкового лесничества (участок Ротковецкое) Коношского лесничества, пересекая реку Ширбовка, на протяжении 15,4 км до поворотной точки № 70. Точка № 70 находится на стыке кварталов № 103, 104 Ротковецкого участкового лесничества (участок Ротковецкое) Коношского лесничества, кварталов № 7, 8 Ротковецкого участкового лесничества (участок Чужгинское) Коношского лесничества.

От точки № 70 линия границы идет по прямой линии в северо-западном направлении по квартальным просекам между кварталами № 7 – 2 Ротковецкого участкового лесничества (участок Чужгинское) Коношского лесничества и кварталами № 103 – 98 Ротковецкого участкового лесничества (участок Ротковецкое) Коношского лесничества, пересекая реку Ковжа, на протяжении 12,7 км до поворотной точки № 71. Точка № 71 находится на стыке квартала № 98 Ротковецкого участкового лесничества (участок Ротковецкое) Коношского лесничества, кварталов № 1, 2 Ротковецкого участкового лесничества (участок Чужгинское) Коношского лесничества и расположена на границе Каргопольского кадастрового района.

От точки № 71 линия границы идет по прямой линии в северо-восточном направлении по западной границе кварталов № 98, 85, 66, 47 Ротковецкого участкового лесничества (участок Ротковецкое) Коношского лесничества на протяжении 14,9 км до поворотной точки № 72. Точка № 72 является крайней северо-западной точкой квартала № 47 Ротковецкого участкового лесничества (участок Ротковецкое) Коношского лесничества и расположена

на границе Каргопольского кадастрового района.

От точки № 72 линия границы идет по прямой линии в юго-восточном направлении по северной границе квартала № 47 Ротковецкого участкового лесничества (участок Ротковецкое) Коношского лесничества на протяжении 2,2 км до поворотной точки № 73. Точка № 73 находится на стыке кварталов № 47, 48, 30 Ротковецкого участкового лесничества (участок Ротковецкое) Коношского лесничества и расположена на границе Каргопольского кадастрового района.

От точки № 73 линия границы идет по прямой линии в северном направлении по западной границе квартала № 30 Ротковецкого участкового лесничества (участок Ротковецкое) Коношского лесничества на протяжении 4,2 км до поворотной точки № 74. Точка № 74 является крайней северо-западной точкой квартала № 30 Ротковецкого участкового лесничества (участок Ротковецкое) Коношского лесничества и расположена на границе Каргопольского кадастрового района.

От точки № 74 линия границы идет по прямой линии в юго-восточном направлении по северной границе кварталов № 30, 31, 32 Ротковецкого участкового лесничества (участок Ротковецкое) Коношского лесничества, пересекая реку Ковжа, на протяжении 6,7 км до поворотной точки № 75. Точка № 75 находится на стыке кварталов № 32, 33, 19 Ротковецкого участкового лесничества (участок Ротковецкое) Коношского лесничества и расположена на границе Каргопольского кадастрового района.

От точки № 75 линия границы идет по прямой линии в северном направлении по западной границе квартала № 19 Ротковецкого участкового лесничества (участок Ротковецкое) Коношского лесничества, пересекая реку Мурга, на протяжении 4 км до поворотной точки № 76. Точка № 76 является крайней северо-западной точкой квартала № 19 Ротковецкого участкового лесничества (участок Ротковецкое) Коношского лесничества и расположена на границе Каргопольского кадастрового района.

От точки № 76 линия границы идет по прямой линии в восточном направлении по северной границе квартала № 19 Ротковецкого участкового лесничества (участок Ротковецкое) Коношского лесничества, пересекая реку Мурга, на протяжении 2,2 км до поворотной точки № 77. Точка № 77 находится на стыке кварталов № 19, 20, 7 Ротковецкого участкового лесничества (участок Ротковецкое) Коношского лесничества и расположена на границе Каргопольского кадастрового района.

От точки № 77 линия границы идет по прямой линии в северном направлении по западной границе квартала № 7 Ротковецкого участкового лесничества (участок Ротковецкое) Коношского лесничества, пересекая реку Мурга, на протяжении 4,4 км до поворотной точки № 78. Точка № 78 является крайней северо-западной точкой квартала № 7 Ротковецкого участкового лесничества (участок Ротковецкое) Коношского лесничества и расположена на границе Каргопольского кадастрового района.

От точки № 78 линия границы идет по ломаной линии в восточном,

северо-восточном направлении по северной границе кварталов № 7, 8, 1, 2 Ротковецкого участкового лесничества (участок Ротковецкое) Коношского лесничества на протяжении 10,3 км до поворотной точки № 79. Точка № 79 является крайней северо-восточной точкой квартала № 2 Ротковецкого участкового лесничества (участок Ротковецкое) Коношского лесничества и расположена на границе Каргопольского кадастрового района.

От точки № 79 линия границы идет по ломаной линии в южном, восточном направлении по восточной границе квартала № 2, по северной границе кварталов № 3 – 6 Ротковецкого участкового лесничества (участок Ротковецкое) Коношского лесничества на протяжении 7,3 км до поворотной точки № 80. Точка № 80 является крайней северной точкой квартала № 6 Ротковецкого участкового лесничества (участок Ротковецкое) Коношского лесничества и расположена на границе Каргопольского кадастрового района.

От точки № 80 линия границы идет по ломаной линии в юго-восточном, восточном направлении по северо-восточной границе квартала № 6, по северной границе квартала № 15 Ротковецкого участкового лесничества (участок Ротковецкое) Коношского лесничества на протяжении 5,3 км до точки № 58, где замыкается.

6. Описание границ территории муниципального образования – городского поселения «Коношское» Коношского муниципального района Архангельской области

Граница городского поселения «Коношское» Коношского муниципального района Архангельской области начинается от точки № 84.

Точка № 84 является крайней юго-восточной точкой квартала № 128 Ерцевского участкового лесничества (участок Ерцевское) Коношского лесничества и расположена на границе Вологодской области.

От точки № 84 линия границы идет по ломаной линии в северо-западном, северо-восточном направлении по южной, западной границе квартала № 128, по западной границе квартала № 121 Ерцевского участкового лесничества (участок Ерцевское) Коношского лесничества, по оси реки Малая Кубенка вверх по течению на протяжении 11,4 км до поворотной точки № 83. Точка № 83 находится на северной границе квартала № 93 Ерцевского участкового лесничества (участок Ерцевское) Коношского лесничества на оси реки Малая Кубенка.

От точки № 83 линия границы идет по ломаной линии в северо-западном, юго-западном, северо-западном, северо-восточном, юго-западном, юго-восточном, юго-западном, северо-восточном, северо-западном, юго-западном направлении по северной границе кварталов № 93, 72, по восточной, северной границе квартала № 52, по северной, западной границе квартала № 51 Ерцевского участкового лесничества (участок Ерцевское) Коношского лесничества на протяжении 13,9 км до поворотной точки № 82. Точка № 82 находится на стыке квартала № 165 Коношского участкового

лесничества Коношского лесничества, кварталов № 50, 51 Ерцевского участкового лесничества (участок Ерцевское) Коношского лесничества.

От точки № 82 линия границы идет по ломаной линии в западном, северо-западном, северо-восточном направлении по квартальным просекам между кварталами № 50, 49 Ерцевского участкового лесничества (участок Ерцевское) Коношского лесничества и кварталами № 165, 164, 163 Коношского участкового лесничества Коношского лесничества, по южной, западной границе квартала № 163, по оси реки Кубена вверх по течению, по квартальной просеке между кварталом № 152 и кварталом № 153 Коношского участкового лесничества Коношского лесничества на протяжении 10,4 км до поворотной точки № 81. Точка № 81 находится на стыке кварталов № 146, 152, 153 Коношского участкового лесничества Коношского лесничества.

От точки № 81 линия границы идет по ломаной линии в западном, северном, северо-восточном направлении по северной границе квартала № 152 Коношского участкового лесничества Коношского лесничества, по оси железной дороги Москва – Архангельск, пересекая реку Кубена, на протяжении 3,5 км до точки № 50. Точка № 50 находится на оси железной дороги Москва – Архангельск.

От точки № 50 линия границы идет по ломаной линии в северо-восточном, северном, восточном, северо-восточном, юго-восточном, северо-восточном, северном, северо-западном, западном направлении по оси железной дороги Москва – Архангельск, по квартальным просекам между кварталами № 260, 256 и кварталом № 261 Коношского участкового лесничества Коношского лесничества, огибая с северо-запада поселок Колфонд, по квартальной просеке между кварталом № 256 и кварталом № 254 Коношского участкового лесничества Коношского лесничества, по оси железной дороги Москва – Архангельск, по восточной, северной границе квартала № 255 Коношского участкового лесничества Коношского лесничества на протяжении 8,9 км до поворотной точки № 49. Точка № 49 находится на стыке кварталов № 254, 255 Коношского участкового лесничества Коношского лесничества.

От точки № 49 линия границы идет по ломаной линии в северо-восточном, северо-западном, северо-восточном, северном направлении по землям сельскохозяйственного назначения, по западной границе кварталов № 221, 210, по южной границе квартала № 200, по квартальной просеке между кварталом № 199 и кварталом № 200 Коношского участкового лесничества Коношского лесничества, пересекая автомобильную дорогу общего пользования регионального значения Коноша – Вожега с идентификационным номером 11ОПР311К-283, реку Долгая, на протяжении 11,6 км до поворотной точки № 48. Точка № 48 находится на стыке кварталов № 188, 189, 199, 200 Коношского участкового лесничества Коношского лесничества.

От точки № 48 линия границы идет по ломаной линии в восточном, северо-западном, северо-восточном направлении по квартальным просекам между кварталами № 189 – 192 и кварталами № 200 – 203 Коношского

участкового лесничества Коношского лесничества, по оси железной дороги Москва – Архангельск, пересекая реки Горишница, Коноша, на протяжении 6,5 км до поворотной точки № 29. Точка № 29 находится на оси железной дороги Москва – Архангельск.

От точки № 29 линия границы идет по ломаной линии в восточном, северо-восточном направлении по квартальным просекам между кварталами № 193 – 196, 53, 43 и кварталами № 40, 41, 42, 26 Коношского участкового лесничества Коношского лесничества на протяжении 7,6 км до поворотной точки № 28. Точка № 28 находится на стыке кварталов № 26, 28, 43 Коношского участкового лесничества Коношского лесничества.

От точки № 28 линия границы идет по ломаной линии в юго-восточном, юго-западном направлении по квартальным просекам между кварталами № 43, 44 и кварталом № 28, по северной, восточной границе квартала № 44 Коношского участкового лесничества Коношского лесничества на протяжении 4,9 км до поворотной точки № 27. Точка № 27 находится на стыке кварталов № 44, 63, 64 Коношского участкового лесничества Коношского лесничества.

От точки № 27 линия границы идет по ломаной линии в юго-восточном, северо-восточном, юго-восточном, северо-восточном направлении по северной границе кварталов № 64 – 67, 80 Коношского участкового лесничества Коношского лесничества, квартала № 69 Подюжского участкового лесничества Коношского лесничества, пересекая автомобильную дорогу общего пользования регионального значения Коноша – Няндомы с идентификационным номером 11ОПР311К-281, автомобильную дорогу местного значения, на протяжении 8,3 км до поворотной точки № 26. Точка № 26 находится на стыке кварталов № 60, 69 Подюжского участкового лесничества Коношского лесничества.

От точки № 26 линия границы идет по ломаной линии в юго-восточном, юго-западном направлении по квартальным просекам между кварталами № 69, 83 и кварталами № 60, 61, 70, 84 Подюжского участкового лесничества Коношского лесничества, пересекая железную дорогу Москва – Воркута, на протяжении 5,6 км до поворотной точки № 46. Точка № 46 находится на стыке кварталов № 83, 84, 98, 99 Подюжского участкового лесничества Коношского лесничества.

От точки № 46 линия границы идет по ломаной линии в юго-западном, юго-восточном направлении по квартальным просекам между кварталом № 83 Подюжского участкового лесничества Коношского лесничества, кварталами № 94, 102, 103, 104 Коношского участкового лесничества Коношского лесничества и кварталами № 98, 108, 109 Подюжского участкового лесничества Коношского лесничества, пересекая реку Вель, на протяжении 9,5 км до поворотной точки № 45. Точка № 45 находится на стыке кварталов № 109, 117 Подюжского участкового лесничества Коношского лесничества, квартала № 104 Коношского участкового лесничества Коношского лесничества.

От точки № 45 линия границы идет по ломаной линии в юго-восточном, северо-восточном, юго-восточном, южном, западном, южном, западном,

северо-западном, южном, юго-восточном направлении по землям сельскохозяйственного назначения, по западной границе квартала № 117 Подюжского участкового лесничества Коношского лесничества, по квартальным просекам между кварталами № 1, 2 Хмельницкого участкового лесничества Коношского лесничества и кварталами № 117, 118, 119 Подюжского участкового лесничества Коношского лесничества на протяжении 9,3 км до поворотной точки № 44. Точка № 44 находится на стыке кварталов № 119, 120 Подюжского участкового лесничества Коношского лесничества, кварталов № 2, 3 Хмельницкого участкового лесничества Коношского лесничества.

От точки № 44 линия границы идет по прямой линии в юго-западном направлении по квартальным просекам между кварталами № 2, 12, 22, 32 и кварталами № 3, 13, 23, 33 Хмельницкого участкового лесничества Коношского лесничества, пересекая автомобильную дорогу общего пользования регионального значения Коноша – Вельск с идентификационным номером 11ОПР311К-001, на протяжении 8,1 км до поворотной точки № 94. Точка № 94 находится на стыке кварталов № 32, 33, 41 Хмельницкого участкового лесничества Коношского лесничества.

От точки № 94 линия границы идет по ломаной линии в северо-западном, юго-восточном направлении по квартальным просекам между кварталами № 32, 31, 40, 47, 54 и кварталами № 41, 48 Хмельницкого участкового лесничества Коношского лесничества на протяжении 8,5 км до поворотной точки № 95. Точка № 95 находится на стыке кварталов № 48, 49, 54, 55 Хмельницкого участкового лесничества Коношского лесничества.

От точки № 95 линия границы идет по ломаной линии в юго-западном, северо-западном, южном направлении по квартальным просекам между кварталами № 54, 53, 65 и кварталами № 55, 66, 67 Хмельницкого участкового лесничества Коношского лесничества, пересекая реку Вотчица, на протяжении 5,5 км до поворотной точки № 96. Точка № 96 находится на стыке кварталов № 65, 67 Хмельницкого участкового лесничества Коношского лесничества и расположена на границе Вологодской области.

От точки № 96 линия границы идет по ломаной линии в юго-западном направлении по юго-восточной границе кварталов № 65, 77, по восточной границе кварталов № 86, 96, по южной границе кварталов № 96, 95 Хмельницкого участкового лесничества Коношского лесничества на протяжении 11,4 км до поворотной точки № 97. Точка № 97 является крайней южной точкой квартала № 95 Хмельницкого участкового лесничества Коношского лесничества и расположена на границе Вологодской области.

От точки № 97 линия границы идет по ломаной линии в северо-западном, юго-западном направлении по южной границе кварталов № 95, 94, 83 Хмельницкого участкового лесничества Коношского лесничества, № 185, 180, 179 Коношского участкового лесничества Коношского лесничества, по восточной границе кварталов № 183, 184, по южной границе квартала № 184 Коношского участкового лесничества Коношского лесничества, по восточной

границе квартала № 128 Ерцевского участкового лесничества (участок Ерцевское) Коношского лесничества, пересекая реку Томашница, на протяжении 18,3 км до точки № 84, где замыкается.

7. Описание границ территории муниципального образования – сельского поселения «Мирный» Коношского муниципального района Архангельской области

Граница сельского поселения «Мирный» Коношского муниципального района Архангельской области начинается от точки № 12.

Точка № 12 находится на стыке кварталов № 35, 48, 49 Фоминского участкового лесничества Коношского лесничества и расположена на границе Каргопольского кадастрового района.

От точки № 12 линия границы идет по ломаной линии в юго-восточном, южном, юго-восточном, северо-восточном направлении по квартальным просекам между кварталами № 35 – 47 и кварталами № 49 – 61 Фоминского участкового лесничества Коношского лесничества, пересекая реку Верхний Корбаш, на протяжении 31,2 км до поворотной точки № 11. Точка № 11 находится на стыке кварталов № 47, 61 Фоминского участкового лесничества Коношского лесничества, кварталов № 70, 83 Вандышского участкового лесничества Коношского лесничества.

От точки № 11 линия границы идет по ломаной линии в юго-западном, северо-восточном направлении по квартальным просекам между кварталами № 61, 79, 80 Фоминского участкового лесничества Коношского лесничества и кварталами № 83, 95 Вандышского участкового лесничества Коношского лесничества, по оси реки Волошка вверх по течению на протяжении 10 км до поворотной точки № 33. Точка № 33 находится на стыке кварталов № 95, 96, 97 Вандышского участкового лесничества Коношского лесничества, квартала № 80 Фоминского участкового лесничества Коношского лесничества.

От точки № 33 линия границы идет по ломаной линии в юго-восточном, юго-западном направлении по квартальным просекам между кварталами № 80, 97, 98 Фоминского участкового лесничества Коношского лесничества и кварталами № 97 Вандышского участкового лесничества Коношского лесничества, № 1 Коношского участкового лесничества Коношского лесничества на протяжении 5 км до поворотной точки № 32. Точка № 32 находится на стыке кварталов № 1, 7 Коношского участкового лесничества Коношского лесничества, квартала № 98 Фоминского участкового лесничества Коношского лесничества.

От точки № 32 линия границы идет по прямой линии в юго-восточном направлении по квартальным просекам между кварталами № 7, 8 и кварталом № 1 Коношского участкового лесничества Коношского лесничества на протяжении 2,4 км до поворотной точки № 31. Точка № 31 находится на стыке кварталов № 1, 8, 9 Коношского участкового лесничества Коношского лесничества.

От точки № 31 линия границы идет по прямой линии в юго-западном направлении по квартальным просекам между кварталами № 8, 21 и кварталами № 9, 22 Коношского участкового лесничества Коношского лесничества, пересекая реку Коноша, на протяжении 4,3 км до поворотной точки № 30. Точка № 30 находится на стыке кварталов № 21, 22, 37 Коношского участкового лесничества Коношского лесничества.

От точки № 30 линия границы идет по ломаной линии в восточном, юго-восточном, северо-восточном, юго-восточном, северо-восточном, юго-восточном направлении по квартальным просекам между кварталами № 22, 23 и кварталами № 37, 38, 39 Коношского участкового лесничества Коношского лесничества, по оси железной дороги Москва – Архангельск, пересекая реку Коноша, на протяжении 6,3 км до точки № 29. Точка № 29 находится на оси железной дороги Москва – Архангельск.

От точки № 29 линия границы идет по ломаной линии в юго-западном, юго-восточном, западном направлении по оси железной дороги Москва – Архангельск, по квартальным просекам между кварталами № 192 – 189 и кварталами № 203 – 200 Коношского участкового лесничества Коношского лесничества, пересекая реки Коноша, Горишница, на протяжении 6,5 км до поворотной точки № 48. Точка № 48 находится на стыке кварталов № 188, 189, 199, 200 Коношского участкового лесничества Коношского лесничества.

От точки № 48 линия границы идет по ломаной линии в южном, юго-западном, юго-восточном, юго-западном направлении по квартальной просеке между кварталом № 199 и кварталом № 200 Коношского участкового лесничества Коношского лесничества, по южной границе квартала № 200, по западной границе кварталов № 210, 221 Коношского участкового лесничества Коношского лесничества, пересекая автомобильную дорогу общего пользования регионального значения Коноша – Вожега с идентификационным номером 11ОПР311К-283, реку Долгая, на протяжении 11,6 км до поворотной точки № 49. Точка № 49 находится на стыке кварталов № 254, 255 Коношского участкового лесничества Коношского лесничества.

От точки № 49 линия границы идет по ломаной линии в восточном, юго-восточном, южном, юго-западном, северо-западном, юго-западном, западном, южном, юго-западном направлении по северной, восточной границе квартала № 255 Коношского участкового лесничества Коношского лесничества, по оси железной дороги Москва – Архангельск, по квартальной просеке между кварталом № 256 и кварталом № 254 Коношского участкового лесничества Коношского лесничества, огибая с северо-запада поселок Колфонд, по квартальным просекам между кварталами № 256, 260 и кварталом № 261 Коношского участкового лесничества Коношского лесничества, по оси железной дороги Москва – Архангельск на протяжении 8,9 км до поворотной точки № 50. Точка № 50 находится на оси железной дороги Москва – Архангельск.

От точки № 50 линия границы идет по ломаной линии в юго-западном,

южном направлении, пересекая железную дорогу Москва – Архангельск, по квартальным просекам между кварталами № 133, 144 и кварталом № 145 Коношского участкового лесничества Коношского лесничества на протяжении 3,8 км до поворотной точки № 51. Точка № 51 находится на стыке кварталов № 144, 145 Коношского участкового лесничества Коношского лесничества.

От точки № 51 линия границы идет по ломаной линии в северо-западном, западном направлении по южной границе кварталов № 144, 143, по квартальным просекам между кварталами № 142, 141 Коношского участкового лесничества Коношского лесничества и кварталами № 24, 23 Ерцевского участкового лесничества (участок Ерцевское) Коношского лесничества, пересекая автомобильную дорогу общего пользования регионального значения Коноша – Вожега с идентификационным номером 11ОПР311К-283, реку Синцибина, на протяжении 7,5 км до поворотной точки № 52. Точка № 52 находится на стыке кварталов № 15, 22, 23 Ерцевского участкового лесничества (участок Ерцевское) Коношского лесничества, квартала № 141 Коношского участкового лесничества Коношского лесничества.

От точки № 52 линия границы идет по ломаной линии в северо-западном, западном направлении по квартальным просекам между кварталами № 141, 128 Коношского участкового лесничества Коношского лесничества и кварталом № 15 Ерцевского участкового лесничества (участок Ерцевское) Коношского лесничества на протяжении 3,7 км до поворотной точки № 53. Точка № 53 находится на стыке кварталов № 14, 15 Ерцевского участкового лесничества (участок Ерцевское) Коношского лесничества, квартала № 128 Коношского участкового лесничества Коношского лесничества.

От точки № 53 линия границы идет по ломаной линии в северном, западном, северо-западном направлении по квартальной просеке между кварталами № 128, 126 Коношского участкового лесничества Коношского лесничества и кварталом № 14 Ерцевского участкового лесничества (участок Ерцевское) Коношского лесничества, по северной границе квартала № 14, по восточной границе квартала № 6 Ерцевского участкового лесничества (участок Ерцевское) Коношского лесничества, пересекая автомобильную дорогу общего пользования регионального значения Сосновка – Климовская – Поздеевская с идентификационным номером 11ОПР311К-285, на протяжении 5,1 км до поворотной точки № 54. Точка № 54 находится на стыке квартала № 6 Ерцевского участкового лесничества (участок Ерцевское) Коношского лесничества, квартала № 118 Коношского участкового лесничества Коношского лесничества.

От точки № 54 линия границы идет по ломаной линии в западном, северо-западном направлении по квартальным просекам между кварталами № 118, 117, 116 Коношского участкового лесничества Коношского лесничества и кварталами № 6 – 2 Ерцевского участкового лесничества (участок Ерцевское) Коношского лесничества, пересекая реку Осиновка, на протяжении 8,4 км до поворотной точки № 55. Точка № 55 находится на стыке квартала № 2 Ерцевского участкового лесничества (участок Ерцевское) Коношского

лесничества, квартала № 116 Коношского участкового лесничества Коношского лесничества, квартала № 122 Фоминского участкового лесничества Коношского лесничества, квартала № 65 Ротковецкого участкового лесничества (участок Ротковецкое) Коношского лесничества.

От точки № 55 линия границы идет по ломаной линии в северо-западном, юго-западном, северо-западном направлении по квартальным просекам между кварталами № 122, 119 Фоминского участкового лесничества Коношского лесничества и кварталом № 65 Ротковецкого участкового лесничества (участок Ротковецкое) Коношского лесничества, по северной границе кварталов № 65, 64 Ротковецкого участкового лесничества (участок Ротковецкое) Коношского лесничества, по квартальным просекам между кварталами № 118, 117, 111 Фоминского участкового лесничества Коношского лесничества и кварталами № 63, 46 Ротковецкого участкового лесничества (участок Ротковецкое) Коношского лесничества, пересекая реку Ловзенга, на протяжении 14,2 км до поворотной точки № 56. Точка № 56 находится на стыке кварталов № 29, 45, 46 Ротковецкого участкового лесничества (участок Ротковецкое) Коношского лесничества, квартала № 111 Фоминского участкового лесничества Коношского лесничества.

От точки № 56 линия границы идет по ломаной линии в северо-восточном, северном направлении по квартальным просекам между кварталами № 29, 17, 18 Ротковецкого участкового лесничества (участок Ротковецкое) Коношского лесничества и кварталами № 111, 106 Фоминского участкового лесничества Коношского лесничества, пересекая реку Ловзенга, на протяжении 8,6 км до поворотной точки № 57. Точка № 57 находится на стыке кварталов № 102, 103, 106 Фоминского участкового лесничества Коношского лесничества, квартала № 18 Ротковецкого участкового лесничества (участок Ротковецкое) Коношского лесничества.

От точки № 57 линия границы идет по прямой линии в северо-западном направлении по квартальным просекам между кварталами № 18 – 15 Ротковецкого участкового лесничества (участок Ротковецкое) Коношского лесничества и кварталами № 102, 82, 81 Фоминского участкового лесничества Коношского лесничества на протяжении 6,9 км до поворотной точки № 58. Точка № 58 находится на стыке квартала № 81 Фоминского участкового лесничества Коношского лесничества, квартала № 15 Ротковецкого участкового лесничества (участок Ротковецкое) Коношского лесничества и расположена на границе Каргопольского кадастрового района.

От точки № 58 линия границы идет по прямой линии в северном направлении по западной границе квартала № 81 Фоминского участкового лесничества Коношского лесничества, пересекая реку Вадья-Вадьинская, на протяжении 3,9 км до поворотной точки № 59. Точка № 59 является крайней северо-западной точкой квартала № 81 Фоминского участкового лесничества Коношского лесничества и расположена на границе Каргопольского кадастрового района.

От точки № 59 линия границы идет по прямой линии в восточном

направлении по северной границе кварталов № 81, 82 Фоминского участкового лесничества Коношского лесничества на протяжении 3,3 км до поворотной точки № 60. Точка № 60 находится на стыке кварталов № 62, 82 Фоминского участкового лесничества Коношского лесничества и расположена на границе Каргопольского кадастрового района.

От точки № 60 линия границы идет по ломаной линии в северном направлении по западной границе кварталов № 62, 48 Фоминского участкового лесничества Коношского лесничества на протяжении 9,1 км до поворотной точки № 61. Точка № 61 является крайней северо-западной точкой квартала № 48 Фоминского участкового лесничества Коношского лесничества и расположена на границе Каргопольского кадастрового района.

От точки № 61 линия границы идет по прямой линии в юго-восточном направлении по северной границе квартала № 48 Фоминского участкового лесничества Коношского лесничества на протяжении 2,1 км до точки № 12, где замыкается.

8. Описание границ территории муниципального образования – сельского поселения «Подюжское» Коношского муниципального района Архангельской области

Граница сельского поселения «Подюжское» Коношского муниципального района Архангельской области начинается от узловой точки № 39 в соответствии со схемой расположения кадастровых районов, утвержденной приказом комитета по земельным ресурсам и землеустройству Архангельской области от 1 августа 2001 года № 37.

Точка № 39 находится на стыке Няндомского кадастрового района, Вельского кадастрового района, Коношского кадастрового района и расположена на северной границе квартала № 22 Ширихановского участкового лесничества Коношского лесничества.

От точки № 39 линия границы идет по ломаной линии в юго-восточном, юго-западном, юго-восточном, южном направлении по северной границе квартала № 22, по восточной границе кварталов № 22, 32, 40, 49, 59, 70, 81, 90 Ширихановского участкового лесничества Коношского лесничества, пересекая реки Солма, Тавреньга, на протяжении 19,8 км до поворотной точки № 34. Точка № 34 является крайней юго-восточной точкой квартала № 90 Ширихановского участкового лесничества Коношского лесничества и расположена на границе Вельского кадастрового района.

От точки № 34 линия границы идет по ломаной линии в западном, южном направлении по южной границе квартала № 90, по восточной границе кварталов № 100, 110, 119, 128 Ширихановского участкового лесничества Коношского лесничества на протяжении 10,2 км до поворотной точки № 35. Точка № 35 находится на стыке кварталов № 8, 9 Подюжского участкового лесничества Коношского лесничества, квартала № 128 Ширихановского участкового лесничества Коношского лесничества.

От точки № 35 линия границы идет по ломаной линии в юго-восточном, северо-восточном, юго-восточном направлении по северной границе кварталов № 9 – 12 Подюжского участкового лесничества Коношского лесничества, пересекая железную дорогу Москва – Воркута, на протяжении 7,9 км до поворотной точки № 36. Точка № 36 является крайней северо-восточной точкой квартала № 12 Подюжского участкового лесничества Коношского лесничества и расположена на границе Вельского кадастрового района.

От точки № 36 линия границы идет по ломаной линии в юго-восточном, юго-западном, западном направлении по восточной границе кварталов № 12, 23, по южной границе квартала № 23 Подюжского участкового лесничества Коношского лесничества, пересекая реку Подюга, на протяжении 6,6 км до поворотной точки № 37. Точка № 37 находится на стыке кварталов № 22, 23, 33 Подюжского участкового лесничества Коношского лесничества и расположена на границе Вельского кадастрового района.

От точки № 37 линия границы идет по ломаной линии в юго-восточном, южном направлении по восточной границе кварталов № 33, 37, 44 Подюжского участкового лесничества Коношского лесничества, пересекая реку Подюга, на протяжении 6,3 км до точки № 40. Точка № 40 находится на стыке кварталов № 44, 52, 53 Подюжского участкового лесничества Коношского лесничества и расположена на границе Вельского кадастрового района.

От точки № 40 линия границы идет по ломаной линии в южном, юго-западном, юго-восточном, северо-западном, юго-западном, юго-восточном направлении по квартальным просекам между кварталами № 52, 68, 76, 92 и кварталами № 53, 78, 77, по южной границе квартала № 92, по восточной границе квартала № 96, по северной, восточной границе квартала № 97 Подюжского участкового лесничества Коношского лесничества, пересекая железную дорогу Москва – Воркута, реку Цыпина, автомобильную дорогу общего пользования регионального значения Коноша – Вельск с идентификационным номером 11ОПР311К-001, на протяжении 12,8 км до точки № 41. Точка № 41 находится на стыке квартала № 97 Подюжского участкового лесничества Коношского лесничества, квартала № 18 Тавреньгского участкового лесничества Коношского лесничества.

От точки № 41 линия границы идет по прямой линии в северо-западном направлении по квартальным просекам между кварталами № 97 – 93 Подюжского участкового лесничества Коношского лесничества и кварталами № 18 – 15 Тавреньгского участкового лесничества Коношского лесничества, пересекая автомобильную дорогу общего пользования регионального значения Коноша – Вельск с идентификационным номером 11ОПР311К-001, на протяжении 7,5 км до точки № 42. Точка № 42 находится на стыке кварталов № 93, 107 Подюжского участкового лесничества Коношского лесничества, квартала № 15 Тавреньгского участкового лесничества Коношского лесничества.

От точки № 42 линия границы идет по прямой линии в юго-западном направлении по квартальным просекам между кварталами № 107, 116, 124

Подюжского участкового лесничества Коношского лесничества и кварталами № 15, 25, 36 Тавреньгского участкового лесничества Коношского лесничества на протяжении 6,2 км до точки № 43. Точка № 43 находится на стыке квартала № 124 Подюжского участкового лесничества Коношского лесничества, квартала № 36 Тавреньгского участкового лесничества Коношского лесничества.

От точки № 43 линия границы идет по ломаной линии в северо-западном направлении по южной границе кварталов № 124 – 121, по квартальным просекам между кварталами № 121, 120 Подюжского участкового лесничества Коношского лесничества и кварталами № 4, 3 Хмельницкого участкового лесничества Коношского лесничества, пересекая реку Вель, на протяжении 8,5 км до точки № 44. Точка № 44 находится на стыке кварталов № 119, 120 Подюжского участкового лесничества Коношского лесничества, кварталов № 2, 3 Хмельницкого участкового лесничества Коношского лесничества.

От точки № 44 линия границы идет по ломаной линии в северо-западном, северном, юго-восточном, восточном, северном, восточном, северном, северо-западном, юго-западном, северо-западном направлении по квартальным просекам между кварталами № 119, 118, 117 Подюжского участкового лесничества Коношского лесничества и кварталами № 2, 1 Хмельницкого участкового лесничества Коношского лесничества, по западной границе квартала № 117 Подюжского участкового лесничества Коношского лесничества, по землям сельскохозяйственного назначения на протяжении 9,3 км до точки № 45. Точка № 45 находится на стыке кварталов № 109, 117 Подюжского участкового лесничества Коношского лесничества, квартала № 104 Коношского участкового лесничества Коношского лесничества.

От точки № 45 линия границы идет по ломаной линии в северо-западном, северо-восточном направлении по квартальным просекам между кварталами № 109, 108, 98 Подюжского участкового лесничества Коношского лесничества и кварталами № 104, 103, 102, 94 Коношского участкового лесничества Коношского лесничества, кварталом № 83 Подюжского участкового лесничества Коношского лесничества, пересекая реку Вель, на протяжении 9,5 км до поворотной точки № 46. Точка № 46 находится на стыке кварталов № 83, 84, 98, 99 Подюжского участкового лесничества Коношского лесничества.

От точки № 46 линия границы идет по ломаной линии в северо-восточном, северо-западном направлении по квартальным просекам между кварталами № 84, 70, 61, 60 и кварталами № 83, 69 Подюжского участкового лесничества Коношского лесничества, пересекая железную дорогу Москва – Воркута, на протяжении 5,6 км до поворотной точки № 26. Точка № 26 находится на стыке кварталов № 60, 69 Подюжского участкового лесничества Коношского лесничества.

От точки № 26 линия границы идет по ломаной линии в северо-восточном, северо-западном, северном направлении по западной границе квартала № 60, по южной, западной границе квартала № 59 Подюжского участкового

лесничества Коношского лесничества, пересекая автомобильную дорогу общего пользования регионального значения Валдеево – Подюга – Николаевка с идентификационным номером 11ОПР311К-282, на протяжении 5,3 км до поворотной точки № 25. Точка № 25 находится на стыке квартала № 113 Вандышского участкового лесничества Коношского лесничества, квартала № 59 Подюжского участкового лесничества Коношского лесничества.

От точки № 25 линия границы идет по ломаной линии в северо-восточном, северо-западном, юго-западном, северо-западном, северо-восточном, восточном направлении по квартальным просекам между кварталами № 59, 46, 38, 24, 13 Подюжского участкового лесничества Коношского лесничества и кварталами № 113, 112, 108, 91, 94, 93 Вандышского участкового лесничества Коношского лесничества, пересекая реку Шенчуга, на протяжении 14,3 км до поворотной точки № 24. Точка № 24 находится на стыке кварталов № 1, 13, 14 Подюжского участкового лесничества Коношского лесничества, квартала № 93 Вандышского участкового лесничества Коношского лесничества.

От точки № 24 линия границы идет по ломаной линии в северном, северо-западном, северо-восточном, северо-западном, северо-восточном, северо-западном, северо-восточном направлении по квартальным просекам между кварталом № 1 Подюжского участкового лесничества Коношского лесничества, кварталами № 120, 111, 101, 91, 82, 71, 60, 50, 41 Ширихановского участкового лесничества Коношского лесничества и кварталами № 93, 82, 81, 78, 69, 58, 47 Вандышского участкового лесничества Коношского лесничества на протяжении 20,5 км до точки № 23. Точка № 23 находится на стыке кварталов № 33, 41 Ширихановского участкового лесничества Коношского лесничества, кварталов № 36, 47 Вандышского участкового лесничества Коношского лесничества.

От точки № 23 линия границы идет по ломаной линии в северо-восточном, северо-западном, северо-восточном направлении по квартальным просекам между кварталами № 33, 23, 13, 4, 1 Ширихановского участкового лесничества Коношского лесничества и кварталами № 36, 25, 10 Вандышского участкового лесничества Коношского лесничества на протяжении 11,9 км до поворотной точки № 22. Точка № 22 находится на стыке квартала № 1 Ширихановского участкового лесничества Коношского лесничества, квартала № 10 Вандышского участкового лесничества Коношского лесничества и расположена на границе Няндомского кадастрового района.

От точки № 22 линия границы идет по ломаной линии в юго-восточном, северо-восточном, юго-восточном направлении по восточной границе кварталов № 1, 4, по северной границе кварталов № 5, 2, 8 Ширихановского участкового лесничества Коношского лесничества, пересекая реку Подюга, на протяжении 11,8 км до поворотной точки № 47. Точка № 47 находится на стыке кварталов № 8, 9 Ширихановского участкового лесничества Коношского лесничества и расположена на границе Няндомского кадастрового района.

От точки № 47 линия границы идет по ломаной линии в северо-восточном,

юго-восточном, северо-восточном, юго-восточном направлении по северной границе кварталов № 9, 10, 3, 12, 22 Ширихановского участкового лесничества Коношского лесничества, пересекая реку Карма, на протяжении 12,7 км до точки № 39, где замыкается.

9. Описание границ территории муниципального образования – сельского поселения «Тавреньгское» Коношского муниципального района Архангельской области

Граница сельского поселения «Тавреньгское» Коношского муниципального района Архангельской области начинается от узловой точки № 8 в соответствии со схемой расположения кадастровых районов, утвержденной приказом комитета по земельным ресурсам и землеустройству Архангельской области от 1 августа 2001 года № 37.

Точка № 8 находится на стыке Вельского кадастрового района, Коношского кадастрового района, Вологодской области и является крайней восточной точкой квартала № 50 Тавреньгского участкового лесничества Коношского лесничества.

От точки № 8 линия границы идет по ломаной линии в юго-западном, юго-восточном направлении по восточной границе кварталов № 50, 60, 70, по северной границе квартала № 81 Тавреньгского участкового лесничества Коношского лесничества на протяжении 7,9 км до поворотной точки № 101. Точка № 101 является крайней северо-восточной точкой квартала № 81 Тавреньгского участкового лесничества Коношского лесничества и расположена на границе Вологодской области.

От точки № 101 линия границы идет по прямой линии в юго-западном направлении по восточной границе кварталов № 81, 92, 100, 109, 119, 125, 139, 148 Тавреньгского участкового лесничества Коношского лесничества, пересекая реку Летняя Шенчуга, на протяжении 16,3 км до поворотной точки № 102. Точка № 102 находится на стыке квартала № 148 Тавреньгского участкового лесничества Коношского лесничества, квартала № 112 Хмельницкого участкового лесничества Коношского лесничества и расположена на границе Вологодской области.

От точки № 102 линия границы идет по ломаной линии в юго-восточном, юго-западном, северо-западном, юго-западном, южном направлении по северной, восточной, южной границе квартала № 112, по южной границе кварталов № 111, 110, 122, 121, по восточной границе квартала № 125 Хмельницкого участкового лесничества Коношского лесничества на протяжении 17 км до поворотной точки № 103. Точка № 103 является крайней юго-восточной точкой квартала № 125 Хмельницкого участкового лесничества Коношского лесничества и расположена на границе Вологодской области.

От точки № 103 линия границы идет по ломаной линии в юго-западном, северо-западном, юго-западном, северо-западном, северном направлении

по южной границе кварталов № 125, 124, 123, по западной границе квартала № 123 Хмельницкого участкового лесничества Коношского лесничества на протяжении 8,5 км до поворотной точки № 104. Точка № 104 находится на стыке кварталов № 118, 123 Хмельницкого участкового лесничества Коношского лесничества и расположена на границе Вологодской области.

От точки № 104 линия границы идет по прямой линии в северо-западном направлении по южной границе кварталов № 118 – 113 Хмельницкого участкового лесничества Коношского лесничества, пересекая реки Большая Таврежка, Пурна, Пертинка, на протяжении 10,8 км до поворотной точки № 105. Точка № 105 является крайней юго-западной точкой квартала № 113 Хмельницкого участкового лесничества Коношского лесничества и расположена на границе Вологодской области.

От точки № 105 линия границы идет по ломаной линии в северо-восточном, северо-западном, юго-западном, северо-западном, юго-западном, северо-западном, северо-восточном, северо-западном, северо-восточном, северо-западном направлении по западной границе квартала № 113, по южной границе кварталов № 101 – 98, по землям сельскохозяйственного назначения, по южной, западной границе квартала № 97, по южной границе квартала № 87 Хмельницкого участкового лесничества Коношского лесничества на протяжении 13,8 км до поворотной точки № 106. Точка № 106 является крайней юго-западной точкой квартала № 87 Хмельницкого участкового лесничества Коношского лесничества и расположена на границе Вологодской области.

От точки № 106 линия границы идет по ломаной линии в северо-восточном, северо-западном направлении по западной границе кварталов № 87, 78, по южной границе кварталов № 68, 66, 67 Хмельницкого участкового лесничества Коношского лесничества, пересекая реку Вотча, на протяжении 13,8 км до поворотной точки № 96. Точка № 96 находится на стыке кварталов № 65, 67 Хмельницкого участкового лесничества Коношского лесничества и расположена на границе Вологодской области.

От точки № 96 линия границы идет по ломаной линии в северном, юго-восточном, северо-восточном направлении по квартальным просекам между кварталами № 65, 53, 54 и кварталами № 67, 66, 55 Хмельницкого участкового лесничества Коношского лесничества, пересекая реку Вотчица, на протяжении 5,5 км до поворотной точки № 95. Точка № 95 находится на стыке кварталов № 48, 49, 54, 55 Хмельницкого участкового лесничества Коношского лесничества.

От точки № 95 линия границы идет по ломаной линии в северо-западном, юго-восточном направлении по квартальным просекам между кварталами № 54, 47, 40, 31, 32 и кварталами № 48, 41 Хмельницкого участкового лесничества Коношского лесничества на протяжении 8,5 км до поворотной точки № 94. Точка № 94 находится на стыке кварталов № 32, 33, 41 Хмельницкого участкового лесничества Коношского лесничества.

От точки № 94 линия границы идет по прямой линии в северо-восточном

направлении по квартальным просекам между кварталами № 32, 22, 12, 2 и кварталами № 33, 23, 13, 3 Хмельницкого участкового лесничества Коношского лесничества, пересекая автомобильную дорогу общего пользования регионального значения Коноша – Вельск с идентификационным номером 11ОПР311К-001, на протяжении 8,1 км до поворотной точки № 44. Точка № 44 находится на стыке кварталов № 2, 3 Хмельницкого участкового лесничества Коношского лесничества, кварталов № 119, 120 Подюжского участкового лесничества Коношского лесничества.

От точки № 44 линия границы идет по ломаной линии в юго-восточном направлении по квартальным просекам между кварталами № 3, 4 Хмельницкого участкового лесничества Коношского лесничества и кварталами № 120, 121 Подюжского участкового лесничества Коношского лесничества, по южной границе кварталов № 122 – 124 Подюжского участкового лесничества Коношского лесничества, пересекая реку Вель, на протяжении 8,5 км до поворотной точки № 43. Точка № 43 находится на стыке квартала № 124 Подюжского участкового лесничества Коношского лесничества, квартала № 36 Тавреньгского участкового лесничества Коношского лесничества.

От точки № 43 линия границы идет по прямой линии в северо-восточном направлении по квартальным просекам между кварталами № 124, 116, 107 Подюжского участкового лесничества Коношского лесничества и кварталами № 36, 25, 15 Тавреньгского участкового лесничества Коношского лесничества на протяжении 6,2 км до поворотной точки № 42. Точка № 42 находится на стыке кварталов № 107, 93 Подюжского участкового лесничества Коношского лесничества, квартала № 15 Тавреньгского участкового лесничества Коношского лесничества.

От точки № 42 линия границы идет по прямой линии в юго-восточном направлении по квартальным просекам между кварталами № 93 – 97 Подюжского участкового лесничества Коношского лесничества и кварталами № 15 – 18 Тавреньгского участкового лесничества Коношского лесничества, пересекая автомобильную дорогу общего пользования регионального значения Коноша – Вельск с идентификационным номером 11ОПР311К-001, на протяжении 7,5 км до поворотной точки № 41. Точка № 41 находится на стыке квартала № 97 Подюжского участкового лесничества Коношского лесничества, квартала № 18 Тавреньгского участкового лесничества Коношского лесничества.

От точки № 41 линия границы идет по ломаной линии в северо-западном, северо-восточном, юго-восточном, северо-западном, северо-восточном, северном направлении по восточной, северной границе квартала № 97, по восточной границе квартала № 96, по южной границе квартала № 92, по квартальным просекам между кварталами № 92, 76, 68, 52 и кварталами № 77, 78, 53 Подюжского участкового лесничества Коношского лесничества, пересекая автомобильную дорогу общего пользования регионального значения Коноша – Вельск с идентификационным номером 11ОПР311К-001,

реку Цыпина, железную дорогу Москва – Воркута, на протяжении 12,8 км до поворотной точки № 40. Точка № 40 находится на стыке кварталов № 44, 52, 53 Подюжского участкового лесничества Коношского лесничества и расположена на границе Вельского кадастрового района.

От точки № 40 линия границы идет по ломаной линии в северо-восточном, северном направлении по северной границе кварталов № 53, 54, 55, по западной границе квартала № 45 Подюжского участкового лесничества Коношского лесничества на протяжении 7,5 км до поворотной точки № 98. Точка № 98 является крайней северо-западной точкой квартала № 45 Подюжского участкового лесничества Коношского лесничества и расположена на границе Вельского кадастрового района.

От точки № 98 линия границы идет по ломаной линии в северо-восточном, юго-восточном направлении по северной границе кварталов № 45, 57, по восточной границе квартала № 57 Подюжского участкового лесничества Коношского лесничества, по землям сельскохозяйственного назначения, по восточной границе квартала № 1, по северной границе квартала № 5 Тавреньгского участкового лесничества Коношского лесничества, пересекая железную дорогу Москва – Воркута, автомобильную дорогу общего пользования регионального значения Коноша – Вельск с идентификационным номером 11ОПР311К-001, реки Вель, Романьга, на протяжении 11,9 км до поворотной точки № 99. Точка № 99 является крайней северо-восточной точкой квартала № 5 Тавреньгского участкового лесничества Коношского лесничества и расположена на границе Вельского кадастрового района.

От точки № 99 линия границы идет по ломаной линии в юго-западном, восточном, западном, южном, восточном, южном, юго-западном направлении по восточной границе кварталов № 5, 9, огибая с запада поселок Дощаное, входящий в состав Вельского муниципального района Архангельской области, по восточной границе кварталов № 9, 14, 24, 35, 46, 48 Тавреньгского участкового лесничества Коношского лесничества на протяжении 14,9 км до поворотной точки № 100. Точка № 100 находится на северной границе квартала № 48 Тавреньгского участкового лесничества Коношского лесничества и расположена на границе Вельского кадастрового района.

От точки № 100 линия границы идет по ломаной линии в северо-восточном, юго-восточном направлении по северной границе кварталов № 48, 49, 50 Тавреньгского участкового лесничества Коношского лесничества на протяжении 7,3 км до точки № 8, где замыкается.

**АРХАНГЕЛЬСКОЕ ОБЛАСТНОЕ СОБРАНИЕ ДЕПУТАТОВ
седьмого созыва (тридцать шестая сессия)**

ПОСТАНОВЛЕНИЕ

от 2022 года №

Об областном законе «Об описании границ территорий Коношского муниципального района Архангельской области и вновь образованных в его составе муниципальных образований»

Областное Собрание депутатов **ПОСТАНОВЛЯЕТ:**

1. Принять областной закон «Об описании границ территорий Коношского муниципального района Архангельской области и вновь образованных в его составе муниципальных образований».

2. Направить закон Губернатору Архангельской области для подписания и **обнародования**.

3. Признать утратившими силу:

1) постановление Архангельского областного Собрания депутатов от 1 марта 2006 года № 533 «О проекте областного закона «Об описании границ территорий муниципального образования «Коношский муниципальный район» и вновь образованных в его составе муниципальных образований» («Ведомости Архангельского областного Собрания депутатов», 2006, № 9);

2) постановление Архангельского областного Собрания депутатов от 26 апреля 2006 года № 603 «Об областном законе «Об описании границ территорий муниципального образования «Коношский муниципальный район» и вновь образованных в его составе муниципальных образований» («Ведомости Архангельского областного Собрания депутатов», 2006, № 10).

4. Настоящее постановление вступает в силу со дня его принятия, за исключением пункта 3 настоящего постановления.

5. Пункт 3 настоящего постановления вступает в силу со дня вступления в силу областного закона «Об описании границ территорий Коношского муниципального района Архангельской области и вновь образованных в его составе муниципальных образований», указанного в пункте 1 настоящего постановления.

Председатель областного
Собрания депутатов

Е.В. Прокопьева



АРХАНГЕЛЬСКОЕ ОБЛАСТНОЕ СОБРАНИЕ ДЕПУТАТОВ
седьмого созыва

КОМИТЕТ
ПО ЗАКОНОДАТЕЛЬСТВУ И ВОПРОСАМ МЕСТНОГО САМОУПРАВЛЕНИЯ

В.И. Ленина пл., 1, г. Архангельск, 163000, тел.: (8182) 20-02-44, факс: (8182) 20-03-43, e-mail: zakon@aosd.ru, http://www.aosd.ru

от _____ № _____
на № пз7/778 от 22.04.2022

ЗАКЛЮЧЕНИЕ
на проект областного закона № пз7/778
«Об описании границ территорий Коношского муниципального района
Архангельской области и вновь образованных в его составе
муниципальных образований»
(второе чтение)

Комитет рассмотрел проект областного закона № пз7/778 «Об описании границ территорий Коношского муниципального района Архангельской области и вновь образованных в его составе муниципальных образований» (далее – законопроект), принятый Архангельским областным Собранием депутатов в первом чтении 25 мая 2022 года.

К законопроекту поправок не поступило.

Получены отзывы об отсутствии поправок к законопроекту Губернатора Архангельской области Цыбульского А.В., прокуратуры Архангельской области, администрации городского округа Архангельской области «Мирный».

Представлены решения представительных органов городского поселения «Коношское» Коношского муниципального района Архангельской, сельских поселений «Вохтомское», «Климовское», «Волошское», «Ерцевское» Коношского муниципального района Архангельской области о поддержке законопроекта.

Комитет предлагает депутатам Архангельского областного Собрания депутатов рассмотреть законопроект и принять закон во втором чтении на очередной, 36-й сессии Архангельского областного Собрания депутатов.

Председатель

И.А. Чесноков



АРХАНГЕЛЬСКОЕ ОБЛАСТНОЕ СОБРАНИЕ ДЕПУТАТОВ
седьмого созыва

АППАРАТ

ПРАВОВОЕ УПРАВЛЕНИЕ

В.И. Ленина пл., 1, г. Архангельск, 163000, тел.: (8182) 21-54-98, факс: (8182) 20-03-43, e-mail: duma@aosd.ru, <http://www.aosd.ru>

от _____ № _____
на № пз7/778/2 чт от 20.06.2022

Заключение
на проект областного закона № пз7/778
«Об описании границ территорий Коношского муниципального района
Архангельской области и вновь образованных в его составе
муниципальных образований»
(второе чтение)

Правовое управление аппарата Архангельского областного Собрания депутатов, осуществив правовую экспертизу проекта областного закона № пз7/778 «Об описании границ территорий Коношского муниципального района Архангельской области и вновь образованных в его составе муниципальных образований» (далее – Проект), принятого на тридцать пятой сессии Архангельского областного Собрания депутатов в первом чтении 25 мая 2022 года, полагает необходимым сообщить следующее.

Проект подготовлен в соответствии с требованиями статьи 19 областного закона от 19 сентября 2001 года № 62-8-ОЗ «О порядке разработки, принятия и вступления в силу законов Архангельской области».

На основании изложенного правовое управление аппарата Архангельского областного Собрания депутатов полагает возможным рассмотрение Проекта.

Начальник

И.В. Худякова

Худякова Инна Валентиновна
(8182) 21-56-95

Архангельское областное
Собрание депутатов
21.06.22
Ох. № 01-03/1062



**АРХАНГЕЛЬСКОЕ ОБЛАСТНОЕ СОБРАНИЕ ДЕПУТАТОВ
седьмого созыва**

АППАРАТ

ПРАВОВОЕ УПРАВЛЕНИЕ

В.И. Ленина пл., 1, г. Архангельск, 163000, тел.: (8182) 21-56-95, факс: (8182) 20-03-43, e-mail: duma@aosd.ru, <http://www.aosd.ru>

от 21.06.2022 № _____
на № пз7/778/2чт от 20.06.2022

**Редакционное заключение
на проект областного закона № пз7/778 «Об описании границ
территорий Коношского муниципального района Архангельской области
и вновь образованных в его составе муниципальных образований»
(второе чтение)**

Отдел лингвистической экспертизы правового управления аппарата Архангельского областного Собрания депутатов на основании пункта 8 статьи 20 областного закона от 19 сентября 2001 года № 62-8-ОЗ «О порядке разработки, принятия и вступления в силу законов Архангельской области» осуществил редакционную экспертизу представленного ко второму чтению проекта областного закона № пз7/778 «Об описании границ территорий Коношского муниципального района Архангельской области и вновь образованных в его составе муниципальных образований» и сообщает, что замечаний к представленному законопроекту нет.

Начальник отдела
лингвистической экспертизы

И.В. Киршина

Драчкова Екатерина Семеновна
(8182) 21 56 28

Архангельское областное
Собрание депутатов
21 06 2022
Вх. № 01-02/1063